

2025  
07-08 MARÇO

# RALLYE

## SERRAS DE FAFE

FELGUEIRAS BOTICAS E  
CABECEIRAS DE BASTO



Road Book



# RALLYE SERRAS DE FAFE

# FELGUEIRAS, BOTICAS

# E CABECEIRAS DE BASTO

07-08 MAR

**Esta página foi propositadamente  
deixada em branco**



# ÍNDICE

<b>Anexo 1</b>		<b>Índice</b>
<b>Anexo 2</b>		<b>Página Tipo</b>
<b>Anexo 3</b>		<b>Símbolos</b>
<b>Anexo 4</b>	*	<b>Itinerário</b>
<b>Anexo 5</b>	*	<b>Telefones Úteis</b>
<b>Anexo 6</b>	*	<b>Procedimentos em caso de Incidente/Acidente</b>
<b>Anexo 7</b>	*	<b>Folha de Consulta</b>
<b>Anexo 8</b>	*	<b>Mapa Geral</b>
<b>Anexo 9</b>	*	<b>Mapa Geral com Hospitais</b>
<b>Anexo 10</b>	*	<b>Mapa Circulação Fafe</b>
<b>Anexo 11</b>	*	<b>Mapa Shakedown</b>
	1	<b>Shakedown</b>
<b>Anexo 12</b>	*	<b>Mapa 1ª Etapa / Secção 1/2</b>
	23	<b>PEC 1</b>
	33	<b>PEC 2</b>
	45	<b>PEC 3</b>
<b>Anexo 13</b>	*	<b>Mapa City Stage</b>
	55	<b>City Stage</b>
<b>Anexo 14</b>	*	<b>Mapa 2ª Etapa / Secção 3/4/5/6</b>
	72	<b>PEC 4/6</b>
	86	<b>PEC 5/7</b>
	108	<b>PEC 8/10</b>
	124	<b>PEC 9/12</b>
		<b>Percursos Alternativos</b>
<b>Anexo 15/16</b>	*	<b>Mapas dos Percursos Alternativos</b>
	137	<b>1a/1b</b>
	141	<b>1b/2a</b>
	144	<b>2a/3a</b>
	147	<b>CS a - Assistência A IN</b>
	150	<b>3i/4a</b>
	152	<b>5/5a</b>
	153	<b>7e/9c</b>
	155	<b>8/10a</b>
<b>Anexo 17</b>	*	<b>Notificação de abandono</b>
<b>Anexo 18</b>	*	<b>Tempos das PEC's</b>



## SÍMBOLOGIA

	Controlo Horário		Direcção a seguir
	Partida de prova de Classificação		Ponte
	Final de Prova de Classificação		Muro
	Stop de Prova de Classificação		Local da tomada de distância
	Final de Zona		Mudança de piso
	Reabastecimento		Atenção mudança direcção
	Parque de Assistência		Entrada de povoação
	Veículo de Intervenção Rápida		Direcção a seguir
	Ambulância		Direcção a não seguir
	Veículo Ligeiro de Desencarceramento		Atenção / Perigo
	Veículo de Combate a Incêndios		Posto de Rádio
	Pronto Socorro		Casa
<b>SE</b>	Saída de Emergência		Igreja



Shakedown (Nascer do Sol 06:58 - Pôr do Sol 18:29)

Sexta Feira 07.03.2025

CH/PEC	Localização	Dist PEC	Dist Ligação	Dist Total.	Tem po	1º Carro
	Saída Parque Assistência - Pr Comunidades - Fafe					
	EM		18,72	18,72		
<i>Shake Down</i>	<b>Lagoa</b>	<b>3,04</b>				<b>08:00/11:00</b>
			18,58	21,62		

Shake Down

**Partida (Secção 1)** (Nascer do Sol 6:56 - Pôr do Sol 18:29)**Sexta - Feira 07.03.2025**

CH/PEC	Localização	Dist PEC	Dist Ligação	Dist Total.	Tempo	1º Carro	Médio Km/h
<b>0</b>	Partida - Boticas - Largo Igreja					15:15	
<b>1A</b>	EM		16,32	16,32	00:25	15:40	39,16
<b>PEC1</b>	<b>Boticas / Vale do Tâmega 1</b>	<b>9,64</b>			<b>00:03</b>	<b>15:43</b>	
	Parque Camionagem de Boticas		8,78	18,42			
<b>RZ1</b>	<b>Reabastecimento - Boticas</b>	<b>9,64</b>	<b>25,1</b>	<b>34,74</b>			
	<b>Distancia próxima Reabastecimento</b>	<b>20,27</b>	<b>103,61</b>	<b>125,11</b>			
<b>1B</b>	EM		2,17	2,17	00:35	16:18	35,3
<b>PEC2</b>	<b>Boticas /Sr do Monte 1</b>	<b>11,53</b>			<b>00:03</b>	<b>16:21</b>	
<b>2A</b>	EM		91,59	103,12	01:25	17:46	72,79
<b>PEC3</b>	<b>MONTIM 1</b>	<b>8,74</b>			<b>00:03</b>	<b>17:49</b>	
<b>3A</b>	Regroup IN - Rua Angelo Medon		5,04	13,78	00:26	18:15	31,8
<b>3B</b>	Regroup OUT				02:40	20:55	
<b>CS</b>	<b>CITY STAGE</b>	<b>1,23</b>			<b>00:05</b>	<b>21:00</b>	
<b>3C</b>	Service IN		1,24	2,47	00:15	21:15	9,88
	<b>Service A - Fafe</b>	<b>29,91</b>	<b>125,14</b>	<b>156,28</b>	<b>00:45</b>	<b>22:00</b>	
<b>3D</b>	Service OUT						
<b>3E</b>	Parque Fechado - Parque Frente ao Multiusos		1,02	1,02	00:15	22:15	4,8

Secção 1

Secção 2

Total 1ªEtapa	29,91	126,16	157,30
---------------	-------	--------	--------

**Partida (Secção 3)** (Nacer do Sol 06:56 - Pôr do Sol 18:30)**Sábado 08.03.2025**

CH/PEC	Localização	Dist PEC	Dist Ligação	Dist Total.	Tempo	1º Carro	Médio Km/h
<b>3F</b>	Parque Fechado - Parque Frente ao Multiusos					07:00	
<b>3G</b>	Service IN		1,25	1,25	00:05	07:05	15
	<b>Service B - Fafe</b>		<b>2,27</b>	<b>2,27</b>	<b>00:15</b>		
<b>3H</b>	Service OUT					07:20	
	Fafe - Parque Estacionamento Escola transitio		1,3	1,3			
<b>RZ2</b>	<b>Reabastecimento - Fafe</b>	<b>20,27</b>	<b>103,61</b>	<b>125,11</b>			
	<b>Distancia próximo Reabatecimento</b>	<b>40,92</b>	<b>150,56</b>	<b>191,48</b>			
<b>3I</b>	MR		17,65	17,65	00:37	07:57	30,72
<b>PEC4</b>	<b>Luilhas 1</b>	<b>9,78</b>			<b>00:03</b>	<b>08:00</b>	
<b>4A</b>	MR		33,08	42,86	01:00	09:00	42,86
<b>PEC5</b>	<b>Cabeceiras de Basto 1</b>	<b>10,68</b>			<b>00:03</b>	<b>09:03</b>	
<b>5A</b>	Regroup IN		12,74	23,42	00:35	09:38	40,14
<b>5B</b>	Regroup OUT				00:27	10:05	
<b>5C</b>	M614		14,66	14,66	00:22	10:27	39,98
<b>PEC6</b>	<b>Luilhas 2</b>	<b>9,78</b>			<b>00:03</b>	<b>10:30</b>	
<b>6A</b>	MR		33,08	42,86	01:00	11:30	42,86
<b>PEC7</b>	<b>Cabeceiras de Basto 2</b>	<b>10,68</b>			<b>00:03</b>	<b>11:33</b>	
<b>7A</b>	Regroup IN - Praça Martires Fascismo (Feira Velha)		12,74	23,42	00:35	12:08	40,14
<b>7B</b>	Regroup OUT				00:10	12:18	
<b>7C</b>	Service IN		25,31	25,31	00:35	12:53	43,38
	<b>Service C - Fafe</b>	<b>40,92</b>	<b>150,56</b>	<b>191,48</b>	<b>00:30</b>		
<b>7D</b>	Service OUT					13:23	
	Fafe - Parque Estacionamento Escola transitio		1,30	1,30			
<b>RZ3</b>	<b>Reabastecimento - Fafe</b>	<b>40,92</b>	<b>150,56</b>	<b>191,48</b>			
	<b>Distancia próximo Reabatecimento</b>	<b>42,3</b>	<b>117,3</b>	<b>159,6</b>			
<b>7E</b>	MR		17,79	17,79	00:40	14:03	26,68
<b>PEC8</b>	<b>Seixoso 1</b>	<b>9,97</b>			<b>00:03</b>	<b>14:06</b>	
<b>8A</b>	MR		28,29	38,26	00:55	15:01	41,73
<b>PEC9</b>	<b>Lameirinha 1</b>	<b>11,18</b>			<b>00:03</b>	<b>15:04</b>	
<b>9A</b>	Regroup IN - Praça Martires Fascismo (Feira Velha)		12,01	23,19	00:34	15:38	40,92
<b>9B</b>	Regroup OUT				00:26	16:04	
<b>9C</b>	M614		18,91	18,91	00:27	16:31	42,02
<b>PEC10</b>	<b>Seixoso 2</b>	<b>9,97</b>			<b>00:03</b>	<b>16:34</b>	
<b>10A</b>	MR		28,29	38,26	00:55	17:29	41,73
<b>PEC11</b>	<b>Lameirinha 2 "Power Stage"</b>	<b>11,18</b>			<b>00:03</b>	<b>17:32</b>	
<b>11A</b>	Parque Fechado - Pr. Martires Fascismo (Feira Velha)		12,01	23,19	00:34	18:06	40,93

Secção 3

Secção 4

Secção 5

Secção 6

<b>Total 2ªEtapa</b>	<b>83,22</b>	<b>270,41</b>	<b>353,63</b>
----------------------	--------------	---------------	---------------

Totais do Rallye					
	PEC's	City Stage	Ligação	Total	%
6ªFeira 07.03.2025 - Total 1ª / 2ª Secções	29,91	1,23	126,16	157,30	19,00%
Sábado 08.03.2025 - Total 3ª / 4ª / 5ª e 6ª Secções	83,22		270,41	353,63	23,50%
<b>Total - 11PEC'S</b>	<b>113,13</b>	<b>1,23</b>	<b>396,57</b>	<b>510,93</b>	<b>22,10%</b>

**- Anexo 4 -**



## TELEFONES ÚTEIS

<i>Porto - Hospital de São João</i>	<b>+351 225 512 100</b>
<i>Penafiel - Hospital Padre Américo</i>	<b>+351 255 714 100</b>
<i>Braga - Hospital de Braga</i>	<b>+351 253 027 100</b>
<i>Hospital Distrital de Chaves</i>	<b>+351 276 300 900</b>
<i>Hospital Distrital de Vila Real</i>	<b>+351 259 200 500</b>
<i>Guimarães - Centro Hospital do Alto Ave</i>	<b>+351 253 640 030</b>
<b>SOS Número Nacional de Socorro</b>	<b>112</b>
<i>Bombeiros Voluntários de Fafe</i>	<b>+351 253 598 111</b>
<i>Bombeiros Voluntários de Boticas</i>	<b>+351 276 415 291</b>
<i>Bombeiros Voluntários de Felgueiras</i>	<b>+351 255 926 666</b>
<i>Bombeiros Voluntários de Cabeceiras de Basto</i>	<b>+351 225 512 110</b>
<b>SOS Incêndios</b>	<b>118</b>
<i>Protecção Civil de fafe</i>	<b>+351 253 700 400</b>
<i>Guarda Nacional Republicana de Fafe</i>	<b>+351 253 490 890</b>
<i>Guarda Nacional Republicana de Boticas</i>	<b>+351 276 410 540</b>
<i>Guarda Nacional Republicana de Felgueiras</i>	<b>+351 255 490 180</b>
<i>Guarda Nacional Republicana de Cabeceiras de Basto</i>	<b>+351 253 669 060</b>

**EMERGENCY NUMBER  
NÚMERO DE EMERGÊNCIA**

**+ 351 918 821 056**



## PROCEDIMENTOS EM CASO DE INCIDENTE / ACIDENTE

### (Provas Especiais de Classificação – PEC)

**Procedimento em caso de acidente numa PEC em que sejam necessários cuidados médicos urgentes:** a) Os 2 botões de «SOS» (Vermelho + Azul) na consola do Sistema STELLA devem ser ativados o mais rápido possível (caso qualquer membro da tripulação o consiga fazer); b) Sempre que possível o sinal vermelho «SOS» deve imediatamente ser exibido aos concorrentes seguintes; c) O mais rápido possível, o triângulo reflector vermelho deve ser colocado numa posição visível, a pelo menos 50 metros, no mesmo lado da estrada antes da posição do carro, para avisar os condutores que se seguem, mesmo que o carro esteja fora da estrada.

**Procedimento em caso de avaria ou acidente numa PEC em que não sejam necessários cuidados médicos urgentes, mas a estrada se encontre obstruída:** a) O botão vermelho de «SOS» na consola do Sistema de STELLA deve ser pulsado no prazo de 60 segundos (para que a Direção de Prova possa ser informada); b) Sempre que possível o sinal vermelho «SOS» deve imediatamente ser exibido aos concorrentes seguintes; c) O mais rápido possível, o triângulo refletor vermelho deve ser colocado numa posição visível, a pelo menos 50 metros, no mesmo lado da estrada antes da posição do carro, para avisar os condutores que se seguem, mesmo que o carro esteja fora da estrada.

**Procedimento das equipas em prova após a amostragem do sinal «SOS» -** Qualquer equipa a quem tenha sido mostrado o sinal «SOS», ou que veja um carro que tenha sofrido um acidente grave, em que ambos os membros da equipa sejam vistos dentro da viatura, sem exibirem o sinal «SOS», tem de parar de imediato para lhes prestar assistência e acionar o seu botão «SOS», na consola do sistema STELLA para avisar a Direção de Prova do sucedido, assim como as viaturas que se lhe seguirem. Exceto a segunda que terá de prosseguir pelo percurso da prova, para informar da situação no ponto rádio mais próximo. As viaturas que se lhe seguirem, terão de desimpedir a estrada, para o acesso das viaturas de emergência.



## PROCEDIMENTOS EM CASO DE INCIDENTE / ACIDENTE

**Procedimento em caso de avaria ou acidente numa PEC em que não sejam necessários cuidados médicos urgentes e a estrada se encontre desobstruída:** a) O botão verde «OK» na consola do Sistema STELLA deve ser ativado no prazo de 60 segundos (para que a Direção de Prova possa ser informada); b) o sinal «OK» terá de ser claramente mostrado às 3 viaturas de prova seguintes; c) O mais rápido possível, o triângulo refletor vermelho deve ser colocado numa posição visível, a pelo menos 50 metros, no mesmo lado da estrada antes da posição do carro, para avisar os condutores que se seguem, mesmo que o carro esteja fora da estrada.

**Procedimento das equipas após incidente / acidente com terceiros** - em caso de acidente grave (assistência médica imediata) com terceiros (público, organização e outros) as equipas deverão adoptar os mesmos procedimentos mencionados em “**Procedimentos das equipas em prova após a amostragem do sinal «SOS»**”.

**Utilização de bandeiras vermelhas eletrónicas** - Quando em caso de acidente com necessidade de intervenção dos meios de emergência médica ou bloqueio de estrada, o Diretor de Prova tenha de interromper a mesma, é obrigatório adotar o seguinte procedimento: a) Todos os carros concorrentes estão equipados com bandeiras vermelhas eletrónicas na consola do sistema STELLA. Quando a bandeira vermelha eletrónica é ativada a partir da Direção de Prova, o ecrã da consola de emergência STELLA ficará vermelho e exibirá mensagem “RF - RED FLAG”. As equipas devem confirmar imediatamente que tomaram conhecimento pressionando o botão «OK» verde “Reconhecer”. b) todo o condutor a quem for mostrada uma bandeira vermelha, tem de reduzir a velocidade de imediato até ao final da PEC; c) se um condutor não reduzir a velocidade como se exige, o CCD pode impor uma penalização que poderá ir até à desqualificação; Se pelo contrário, forem necessários cuidados médicos, terá de ser imediatamente mostrado o sinal «SOS».

**Esta página foi propositadamente  
deixada em branco**



## CONSULTA

### Nota :

*Esta folha poderá ser entregue ao Relações com os Concorrentes, ao Director de Prova ou ao Adjunto da Direcção da prova, no Secretariado do Rally.*

Dia ...../...../..... Viatura N°. .....

Este Inquérito relaciona-se com: .....

Prova Classificação N° ..... Troço Ligação N°. .....

### Natureza da Consulta:

.....  
.....  
.....

### Nome do Requerente:

.....

Cargo : ..... Assinatura : .....

Data : ...../...../..... Hora : .....

### ACÇÃO

.....  
.....

Nome do Oficial: .....

Cargo : ..... Assinatura : .....

Data : ...../...../..... Hora : .....

**Esta página foi propositadamente  
deixada em branco**





**MAPA GERAL**  
07.03.2025  
Shakedown  
07.03.2025  
Secções 1/2  
08.03.2025  
Secções 3/4/5/6

**HOSPITAIS EM ALERTA**

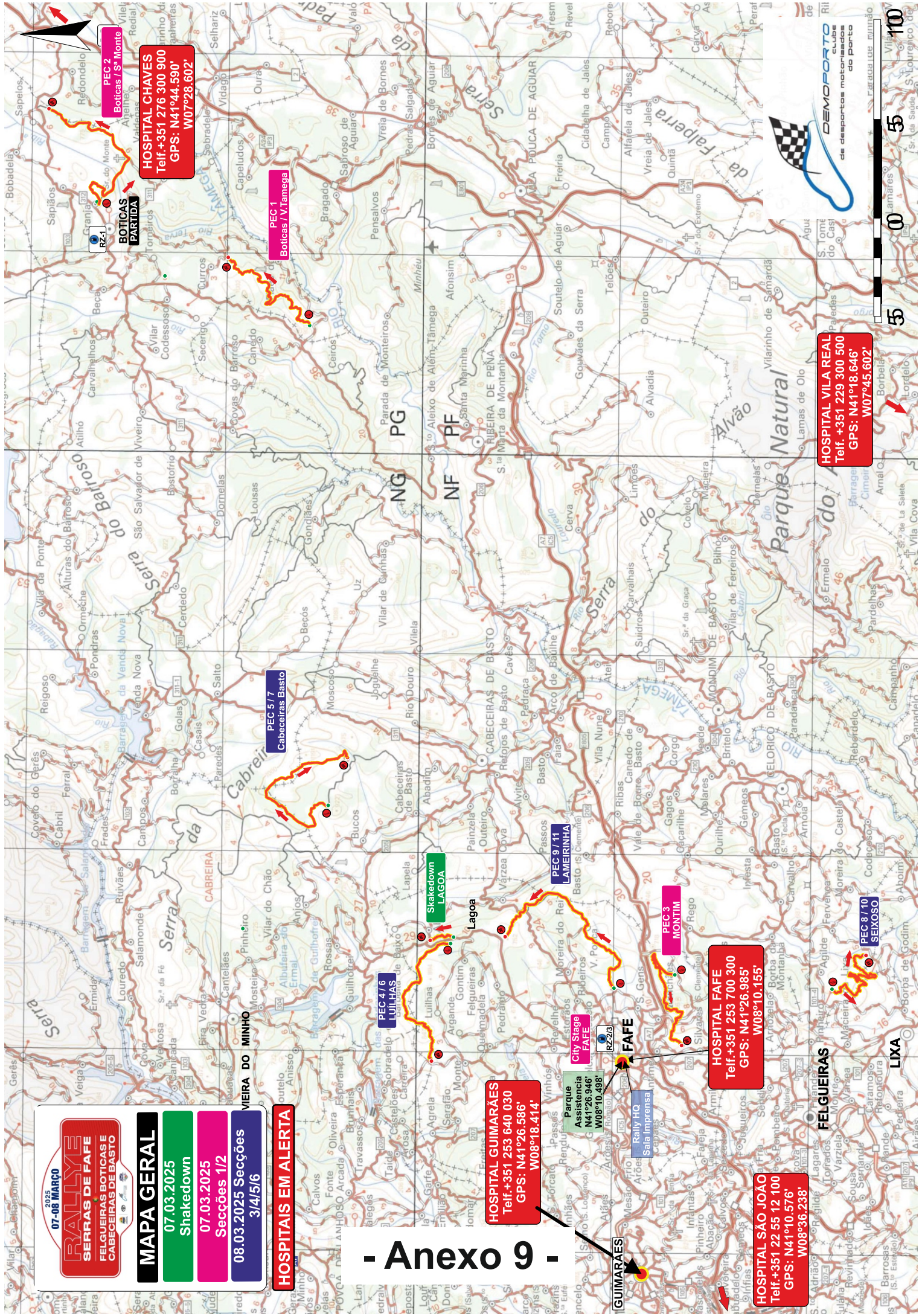
**HOSPITAL GUIMARÃES**  
Telf: +351 253 640 030  
GPS: N41°26.586'  
W08°18.414'

**HOSPITAL FAFE**  
Telf: +351 253 700 300  
GPS: N41°26.985'  
W08°10.155'

**HOSPITAL SÃO JOÃO**  
Telf: +351 22 55 12 100  
GPS: N41°10.576'  
W08°36.238'

**HOSPITAL VILA REAL**  
Telf: +351 229 300 500  
GPS: N41°18.646'  
W07°45.602'

**HOSPITAL CHAVES**  
Telf: +351 276 300 900  
GPS: N41°44.590'  
W07°28.602'



**FAFE**

De  
Shakedown /  
SS 9/11

Para  
Shakedown

Para  
Shakedown

Rally HQ  
Sala Imprensa  
N41°27.220'  
W08°10.613'

Parque  
Fechado  
(City Stage)

RZ 2/3

TC-3E TC-3F

TC-7B

Reagrupamento  
Parque fechado

Entrega  
Prémios

Fafe  
City Stage

TC-7A TC-11A

TC-3B

TC-3A

TC-3C TC-3G TC-7C

Parque  
Assistência  
N41°26.980'  
W08°10.455'

TC-3H

TC-7D

VERIFICAÇÕES  
N41°26.797'  
W08°10.563'

BVF

Para  
SS 9-11

Para  
SS 3

De  
SS 3/8-10

DE  
A7  
SS 1/2

**- Anexo 10 -**



**Esta página foi propositadamente  
deixada em branco**

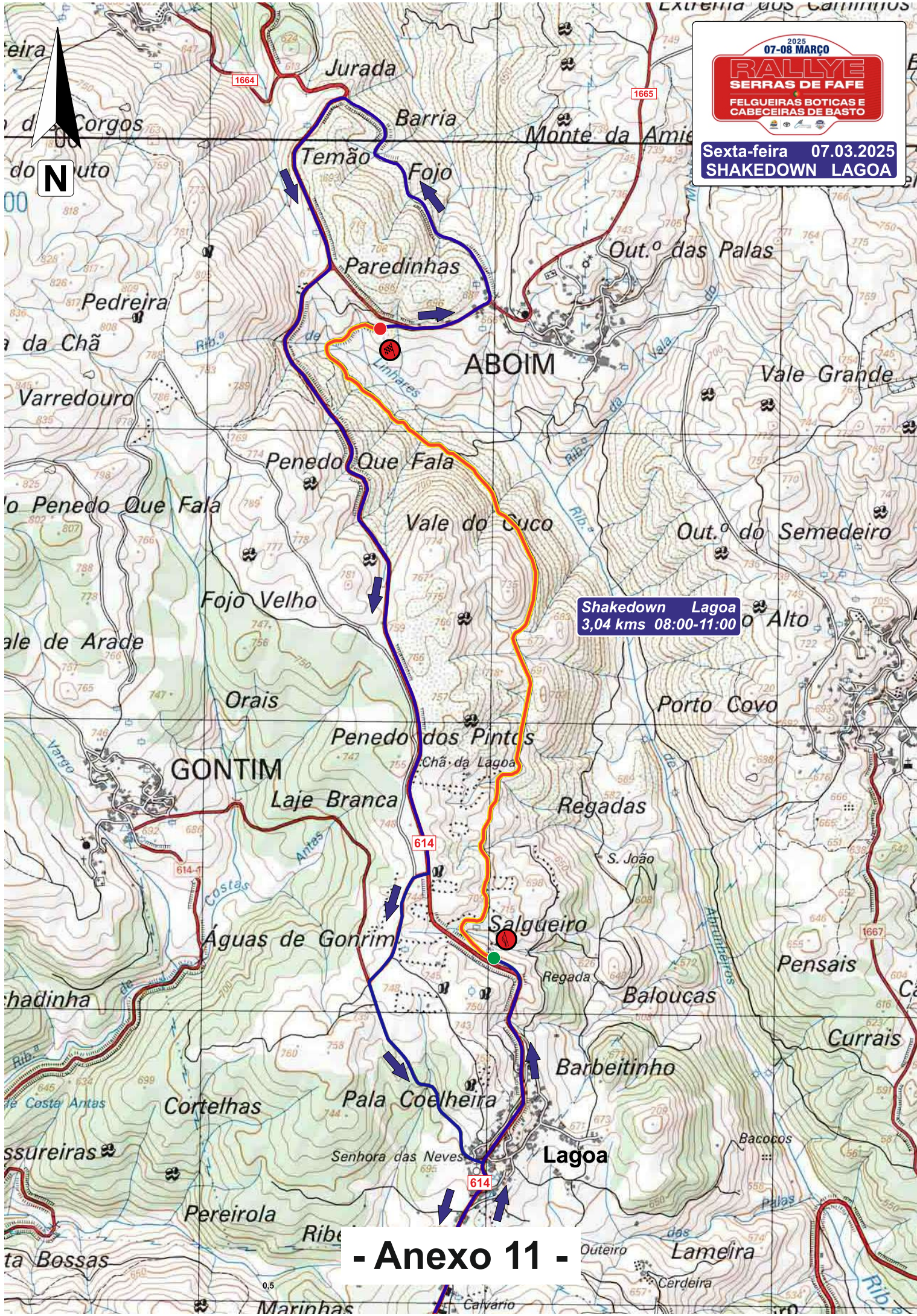
# Shakedown



Sexta-feira 07.03.2025  
SHAKEDOWN LAGOA

Shakedown Lagoa  
3,04 kms 08:00-11:00

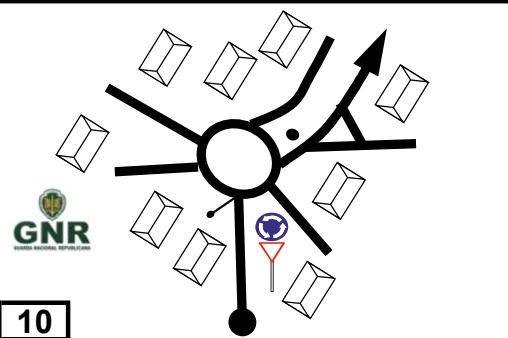
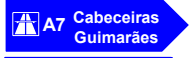
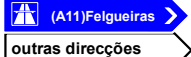
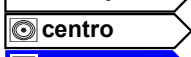
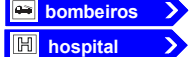

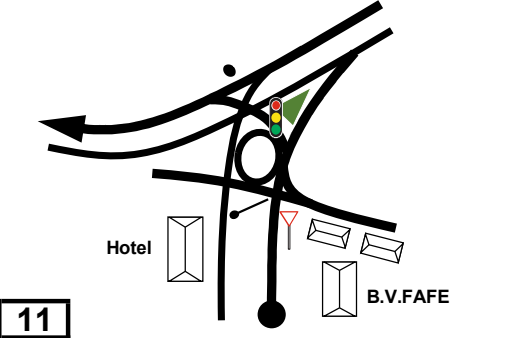
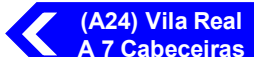
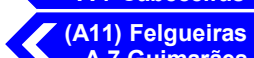


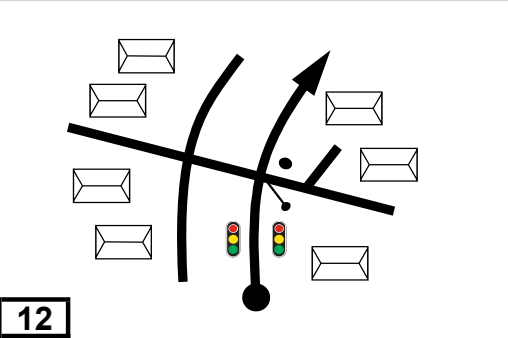

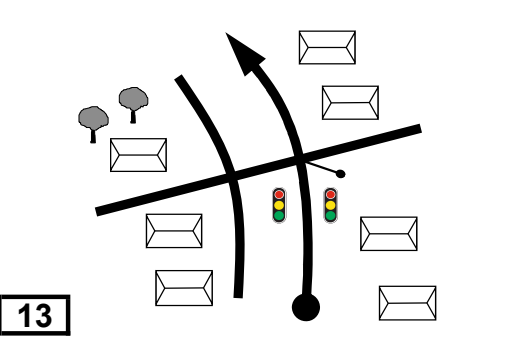

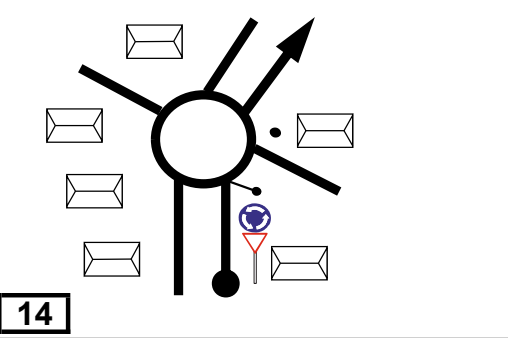

- Anexo 11 -



Assistência Shakedown		DISTANCIA:	DIA:	
PROVA ESPECIAL:		<b>18,72 km</b>	SECÇÃO:	
		MÉDIA	TEMPO PERMITIDO:	
DISTÂNCIA		DIRECÇÃO	INFORMAÇÃO	REGRESS. DISTÂNCIA
TOTAL	PARCIAL			
0,00		<p>1</p>	<b>Praça das Comunidades</b>  <b>ASSISTÊNCIA SAÍDA</b>  41° 27.024'N 08° 10.422'W	<b>18,72</b>
0,04	0,04	<p>2</p>	<b>Rua do Luxemburgo</b>   41° 26.920'N 08° 10.489'W	<b>18,68</b>
0,16	0,12	<p>3</p>	<b>Rua dos Bombeiros Voluntários</b>   41° 26.912'N 08° 10.488'W	<b>18,56</b>
0,37	0,21	<p>4</p>	<b>Av. Brasil</b>   41° 27. 049' N 08° 10. 526' W	<b>18,35</b>
0,52	0,15	<p>5</p>	<b>Rua dos Aliados</b>   41° 27. 049' N 08° 10. 526' W	<b>18,20</b>
<b>0,39</b>				

Assistência Shakedown		DISTANCIA:	DIA:	
PROVA ESPECIAL:		18,72 km	SECÇÃO:	
		MÉDIA	TEMPO PERMITIDO:	
DISTÂNCIA		DIRECÇÃO	INFORMAÇÃO	REGRESS. DISTÂNCIA
TOTAL	PARCIAL			
0,91	0,39	<p>6</p>	<p>Av.Ten.Coronel Melo Antunes</p> <ul style="list-style-type: none"> <li>← P.º Lanhoso</li> <li>← Centro</li> <li>P Parque →</li> </ul> <p>41° 27. 271' N 08° 10. 624' W</p>	17,81
1,30	0,39	<b>REFUEL (RZ 0)</b>		
		<p>7</p>		17,42
1,91	0,61	<p>8</p>	<p>41° 27. 284' N 08° 10. 622' W</p>	16,81
2,27	0,36	<p>9</p>	<p>Rua dos Aliados</p> <p>41° 27. 100' N 08° 10. 650' W</p>	16,45

**0,19**

Assistência Shakedown		DISTANCIA:	DIA:	
PROVA ESPECIAL:		<b>18,72 km</b>	SECÇÃO:	
		MÉDIA	TEMPO PERMITIDO:	
DISTÂNCIA		DIRECÇÃO	INFORMAÇÃO	REGRESS. DISTÂNCIA
TOTAL	PARCIAL			
3,46	0,19	 <p>10</p>	<p>Av. Brasil/Ascendente</p> <ul style="list-style-type: none"> <li> A7 Cabeceiras Guimarães</li> <li> (A11) Felgueiras</li> <li>outras direcções</li> <li> centro</li> <li> bombeiros</li> <li> hospital</li> </ul> <p>41° 27. 044' N 08° 10. 544' W</p>	16,26
3,01	0,55	 <p>11</p>	<p>Via Circular</p> <ul style="list-style-type: none"> <li> (A24) Vila Real</li> <li> A 7 Cabeceiras</li> <li> (A11) Felgueiras</li> <li> A 7 Guimarães</li> </ul> <p>41° 26.752'N 08° 10.586'W</p>	15,71
3,42	0,41	 <p>12</p>	<p>N 206</p>  <div style="border: 1px solid black; padding: 5px; display: inline-block;">       FELGUEIRAS ↑        CELORICO ↑        MONDIM ↑        CHAVES ↑     </div> <p>41° 26. 667' N 08° 10. 426' W</p>	15,30
3,52	0,10	 <p>13</p>	<p>N 206</p>  <p>41° 26. 659' N 08° 10. 286' W</p>	15,20
3,74	0,22	 <p>14</p>	<p>N 207</p>  <p>41° 26. 704' N 08° 10. 167' W</p>	14,98
<b>0,43</b>				

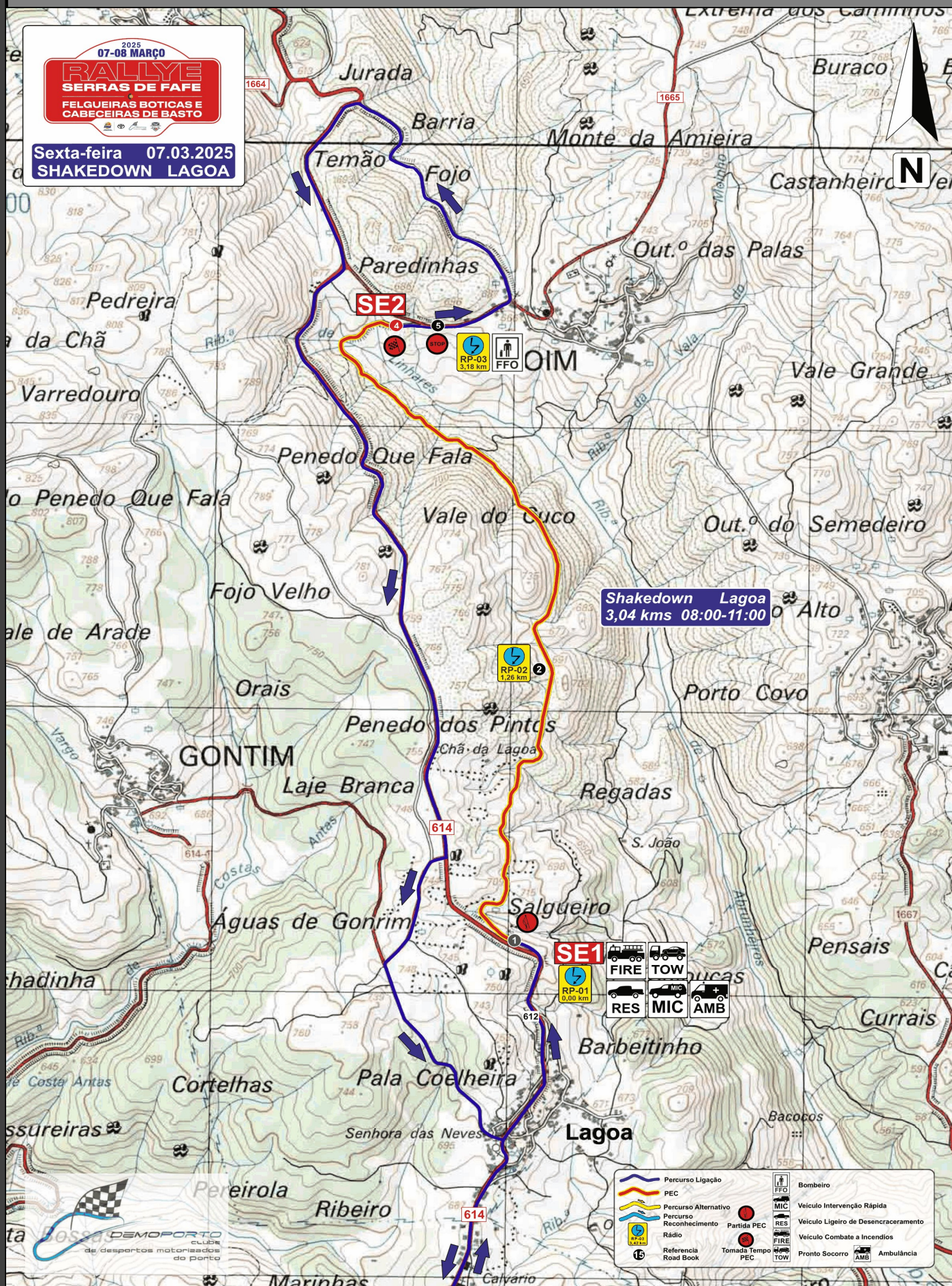
Assistência Shakedown		DISTANCIA: <b>18,72 km</b>		DIA: SEÇÃO:			
PROVA ESPECIAL:		MÉDIA		TEMPO PERMITIDO:			
DISTÂNCIA		DIRECÇÃO		INFORMAÇÃO		REGRESS. DISTÂNCIA	
TOTAL	PARCIAL						
4,17	0,43	<p>15</p>		<p>N 206</p> <p>41° 26. 678' N 08° 10. 873' W</p>		14,55	
4,54	0,37	<p>16</p>		<p>Via Circular</p> <p>41° 26. 817' N 08° 09. 731' W</p>		14,18	
7,12	2,58	<p>17</p>		<p>N 311</p> <p>41° 27. 648' N 08° 08. 644' W</p>		11,60	
8,30	1,18	<p>18</p>		<p>N 311</p> <p>41° 27. 789' N 08° 09. 307' W</p>		10,42	
8,83	0,53	<p>19</p>		<p>E.M. (Rua da Sargaça)</p> <p>41° 27. 987' N 08° 09. 060' W</p>		9,89	

0,77

Assistência		DISTANCIA:	DIA:	
Shakedown		<b>18,72 km</b>	SECÇÃO:	
PROVA ESPECIAL:		MÉDIA	TEMPO PERMITIDO:	
DISTÂNCIA		DIRECÇÃO	INFORMAÇÃO	
TOTAL	PARCIAL		REGRESS. DISTÂNCIA	
9,60	0,77		<p>E.M. (Rua da Sargaça)</p> <ul style="list-style-type: none"> <li> Santuário de Srª das Neves (Lagoa)</li> <li> barragem da</li> <li> Luilhas</li> <li> caça</li> </ul> <p>41° 28. 330' N 08° 09. 059' W</p>	9,12
12,53	2,93		<p>EM 614</p> <ul style="list-style-type: none"> <li> barragem da</li> </ul> <p>41° 29. 658' N 08° 08. 406' W</p>	6,19
17,30	4,77		<p>Rua Nossa Senhora das Neves</p> <ul style="list-style-type: none"> <li> Várzea Cova</li> </ul> <p>41° 30. 636' N 08° 05. 518' W</p>	1,42
18,02	0,72		<p>E.M. 614</p> <p>.. PARA EMPEDRADO Durante 110m</p> <p>41° 30.978'N 08° 05.360'W</p>	0,70
18,72	0,70		<p>E.M. 614</p> <p><b>CH SD</b></p> <p><b>(0,05)</b></p> <p>41° 31. 313' N 08° 05. 265' W</p>	0,00



Sexta-feira 07.03.2025 SHAKEDOWN LAGOA



Shakedown Lagoa 3,04 kms 08:00-11:00

**SE1**

FIRE	TOW
RES	MIC
AMB	AMB

	Percurso Ligação		Bombeiro
	PEC		Veículo Intervenção Rápida
	Percurso Alternativo		Veículo Ligeiro de Desencerramento
	Percurso Reconhecimento		Veículo Combate a Incêndios
	Rádio		Pronto Socorro
	Referencia Road Book		AMB Ambulância
	Tomada Tempo PEC		

**PEC SD CONTROLO HORÁRIO**




**PEC SD PARTIDA**





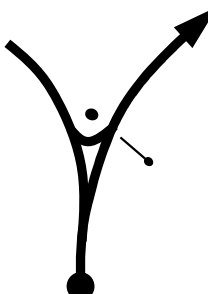
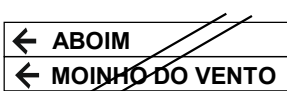
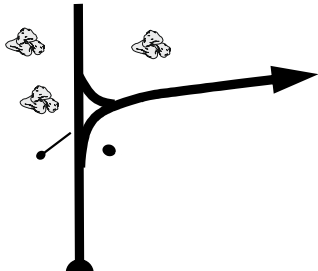

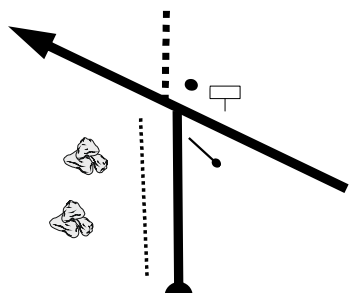

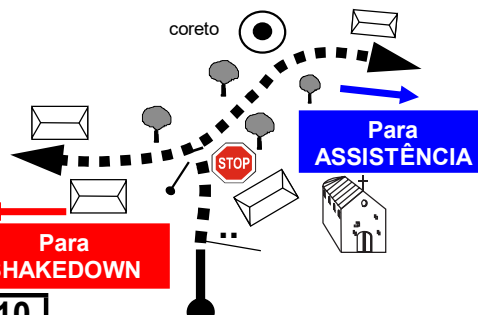

**PEC SD TOMADA DE TEMPO**



**PEC SD STOP**



CH SD SHAKEDOWN		DISTANCE: 8,65 km		DIA:		
PROVA ESPECIAL: Shakedown (3,04 km)		SD MÉDIA		SECÇÃO:		
				TEMPO PERMITIDO:		
DISTÂNCIA		DIRECÇÃO		INFORMAÇÃO		REGRESS. DISTÂNCIA
TOTAL	PARCIAL					
0,00				 <b>SD</b>  <b>RP-01</b> <b>SE 1</b> 41° 31. 340' N 08° 05. 271' W		8,65
1,25	1,25			 <b>RP-02</b> 41° 31. 874' N 08° 05. 233' W		7,40
3,04	1,79			 <b>SD</b> 41° 32. 539' N 08° 05. 609' W		5,61
3,15	0,11			 <b>SD</b> .. PARA ASFALTO  <b>RP-03</b> <b>SE 2</b> 41° 32. 534' N 08° 05. 517' W		5,50
3,40	0,25			41° 32. 586' N 08° 05. 336' W		5,25
<b>0,98</b>						

CH SD SHAKEDOWN		DISTANCE:	DIA:	
PROVA ESPECIAL:		8,65 km	SECÇÃO:	
		MÉDIA	TEMPO PERMITIDO:	
DISTÂNCIA		DIRECÇÃO	INFORMAÇÃO	REGRESS. DISTÂNCIA
TOTAL	PARCIAL			
4,38	0,98	 6	E.M. 614   41° 32. 964' N 08° 05. 698' W	4,27
5,06	0,68	 7	E.M. 614    41° 31. 530' N 08° 05. 496' W	3,59
7,40	2,34	 8	E.M. 614-1    41° 31. 525' N 08° 05. 499' W	1,25
7,85	0,45	 9	Rua de Leveirós    41° 31. 315' N 08° 05. 644' W	0,80
8,65	0,80	 10	Rua de Leveirós  .. PARA EMPEDRADO  41° 30. 978' N 08° 05. 360' W	0,00

<b>CH SD SHAKEDOWN</b>		DISTANCE: <b>8,65 km</b>	DIA:	
PROVA ESPECIAL:		MÉDIA	SECÇÃO:	
DISTÂNCIA		DIRECÇÃO	INFORMAÇÃO	REGRESS. DISTÂNCIA
TOTAL	PARCIAL			

# PERCURSO VOLTA CH SD

Seguir Road Book páginas 12  
(desenhos 10 a 11)

# PERCURSO DE VOLTA ASSISTÊNCIA

Seguir Road Book páginas 13 a 15  
(desenhos 10 a 23)

Shakedown		DISTANCIA:		DIA:			
Shakedown		9,33 km		SECÇÃO:			
PROVA ESPECIAL:		MÉDIA		TEMPO PERMITIDO:			
DISTÂNCIA		DIRECÇÃO		INFORMAÇÃO		REGRESS. DISTÂNCIA	
TOTAL	PARCIAL						
8,65	0,80	<p>bandstand coreto</p> <p><b>Para SHAKEDOWN</b></p> <p>10</p>		<p>E.M. 614</p> <p>.. PARA EMPEDRADO</p> <p>41° 30. 978' N 08° 05. 360' W</p>		0,68	
9,33	0,68	<p>11</p>		<p>E.M. 614</p> <p><b>CH SD</b></p> <p><b>(0,05)</b></p> <p>41° 31. 313' N 08° 05. 265' W</p>		0,00	

CH SD Shakedown		Assistência		DISTANCIA:	DIA:
				<b>21,62 km</b>	SECÇÃO:
PROVA ESPECIAL:				MÉDIA	TEMPO PERMITIDO:
DISTÂNCIA		DIRECÇÃO	INFORMAÇÃO	REGRESS. DISTÂNCIA	
TOTAL	PARCIAL				
8,65	0,80		Rua de Leveirós  .. PARA EMPEDRADO  41° 30. 978' N 08° 05. 360' W	12,97	
8,83	0,18		Rua Nossa Sra. das Neves  .. PARA ASFALTO  41° 30. 889' N 08° 05. 351' W	12,79	
9,32	0,49		Rua Nossa Sra. das Neves  <del>← VÁRZEA COVA</del>  41° 30. 636' N 08° 05. 518' W	12,30	
10,42	1,10		E.M. 614    41° 30. 528' N 08° 06. 249' W	11,20	
12,52	2,10		M 614-1  41° 30. 227' N 08° 07. 659' W	9,10	
<b>1,48</b>					

CH SD Shakedown		Assistência		DISTANCIA:	DIA:
				<b>21,62 km</b>	SECÇÃO:
PROVA ESPECIAL:				MÉDIA	TEMPO PERMITIDO:
DISTÂNCIA		DIRECÇÃO	INFORMAÇÃO	REGRESS. DISTÂNCIA	
TOTAL	PARCIAL				
14,00	1,48	<p>15</p>	<p>E.M. 614</p> <p><del>barragem de Queimadela</del> →</p> <p>41° 29. 722' N 08° 08. 392' W</p>	7,62	
16,98	2,98	<p>16</p>	<p><del>REVELHE</del> →</p> <p><del>QUEIMADELA</del> →</p> <p><del>S. MIGUEL MONTE</del> →</p> <p>41° 28. 399' N 08° 09. 148' W</p>	4,64	
18,36	1,38	<p>17</p>	<p>M 612</p> <p>STOP</p> <p><del>(A24) Vila Real A 7 Cabeceiras</del></p> <p><del>(A11) Felgueiras A 7 Guimarães</del></p> <p>!!!</p> <p>Fafe →</p> <p>41° 27. 798' N 08° 09. 329' W</p> <p>E.N. 311 - KM 1,50</p>	3,26	
19,65	1,29	<p>18</p>	<p>Rua Raul Brandão</p> <p>41° 27. 355' N 08° 10. 021' W</p>	1,97	
19,75	0,10	<p>19</p>	<p>Tv. Raul Brandão</p> <p>.. PARA EMPEDRADO</p> <p>41° 27. 351' N 08° 10. 058' W</p>	1,87	

**0,08**

CH SD Shakedown		Assistência		DISTÂNCIA:	DIA:
				<b>21,62 km</b>	SECÇÃO:
PROVA ESPECIAL:				MÉDIA	TEMPO PERMITIDO:
DISTÂNCIA		DIRECÇÃO		INFORMAÇÃO	
TOTAL	PARCIAL			REGRESS. DISTÂNCIA	
19,83	0,08	<p>20</p>		Rua do Retiro   41° 27. 344' N 08° 10. 145' W  1,79	
19,90	0,07	<p>21</p>		N 207   41° 27. 377' N 08° 10. 179' W  1,72	
20,24	0,34	<p>22</p>		N 207   41° 27. 218' N 08° 10. 247' W  1,38	
20,32	0,08	<p>23</p>		N 207   41° 27. 068' N 08° 10. 624' W  1,30	
20,66	0,34	<p>24</p>		Praça Mães do Fascismo   41° 27. 106' N 08° 10. 198' W  0,96	

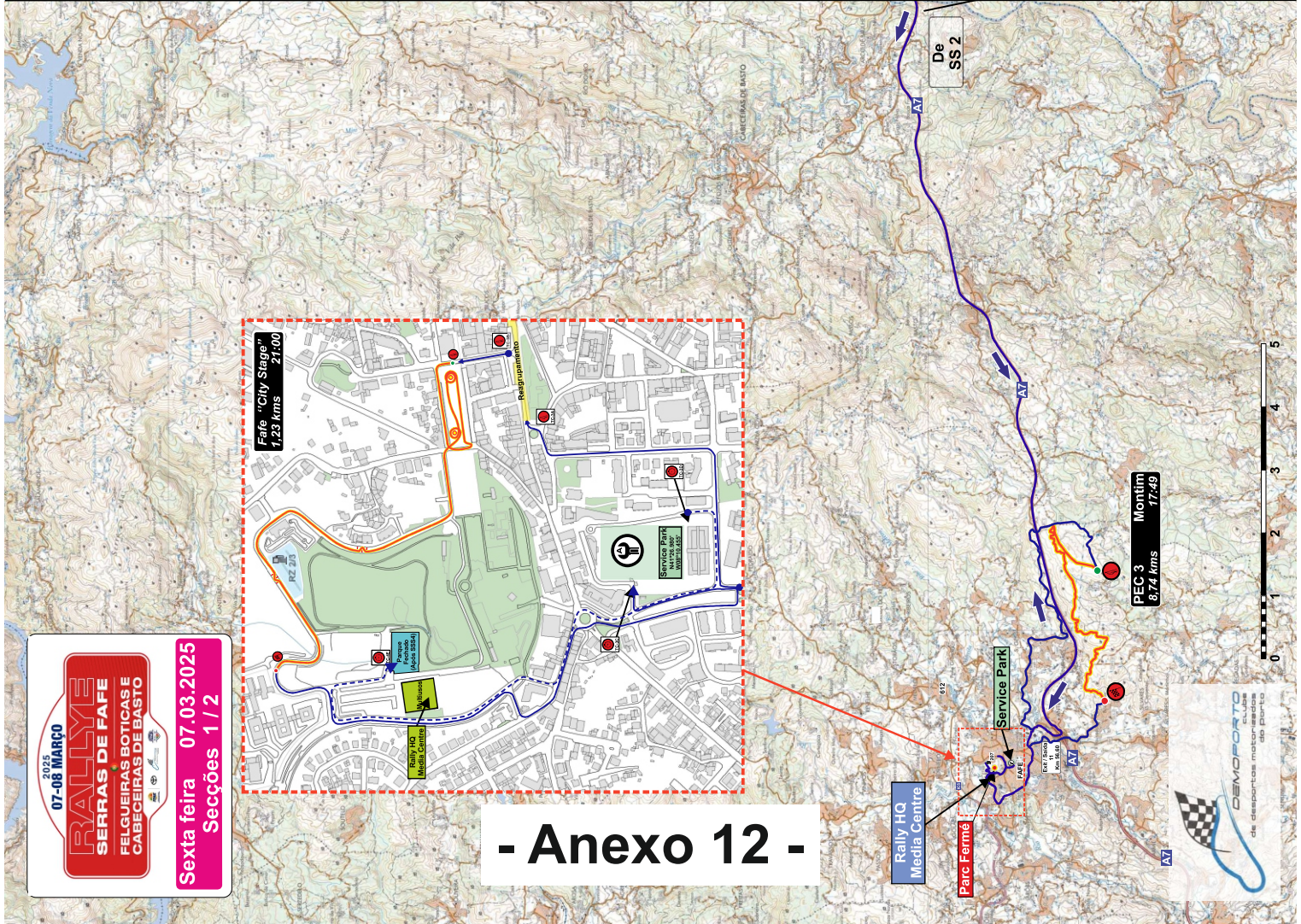
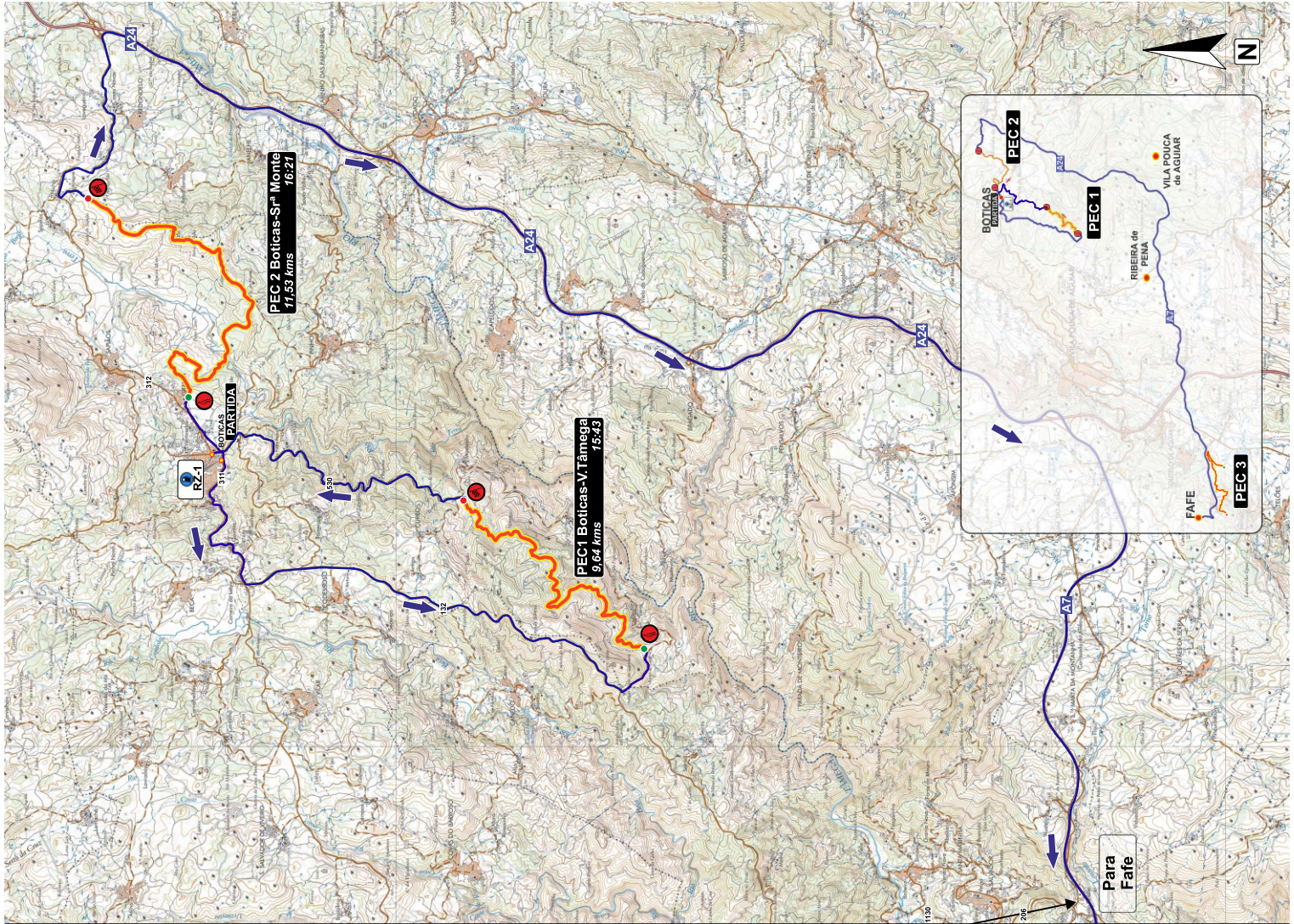
**0,24**

CH SD Shakedown		Assistência		DISTANCIA:	DIA:	
				<b>21,62 km</b>	SECÇÃO:	
PROVA ESPECIAL:				MÉDIA	TEMPO PERMITIDO:	
DISTÂNCIA		DIRECÇÃO		INFORMAÇÃO		REGRESS. DISTÂNCIA
TOTAL	PARCIAL					
20,90	0,24	<p><b>25</b></p>		<p>Rua Serpa Pinto</p> <p>41° 27. 076' N 08° 10. 399' W</p>		0,72
21,07	0,17	<p><b>26</b></p>		<p>Av. Brasília/Ascendente</p> <p>41° 27' 049 N 08° 10' 526 W</p>		0,55
21,40	0,33	<p><b>27</b></p>		<p>Av. Brasília/Descendente</p> <p>41° 26. 884' N 08° 10. 516' W</p>		0,22
21,62	0,22	<p><b>28</b></p>		<p>Praça das Comunidades</p> <p><b>Assistência</b></p> <p>41° 27. 022' N 08° 10. 480' W</p>		0,00

**1ª Etapa**

**Secção 1**

**Sexta-Feira 07.03.2025**



2025  
**07-08 MARÇO**

**RALLYE**  
SERRAS DE FAFE  
FELGUEIRAS BOTICAS E  
CABECEIRAS DE BASTO

Sexta feira 07.03.2025  
Secções 1 / 2

**- Anexo 12 -**



CH 0 Partida - Boticas - Largo Igreja

CH 1 Boticas / Vale do Tamega 1

DISTANCIA: 16,32 km

DIA: 1  
SECÇÃO: 1

PROVA ESPECIAL:

MÉDIA 39,17 km/h

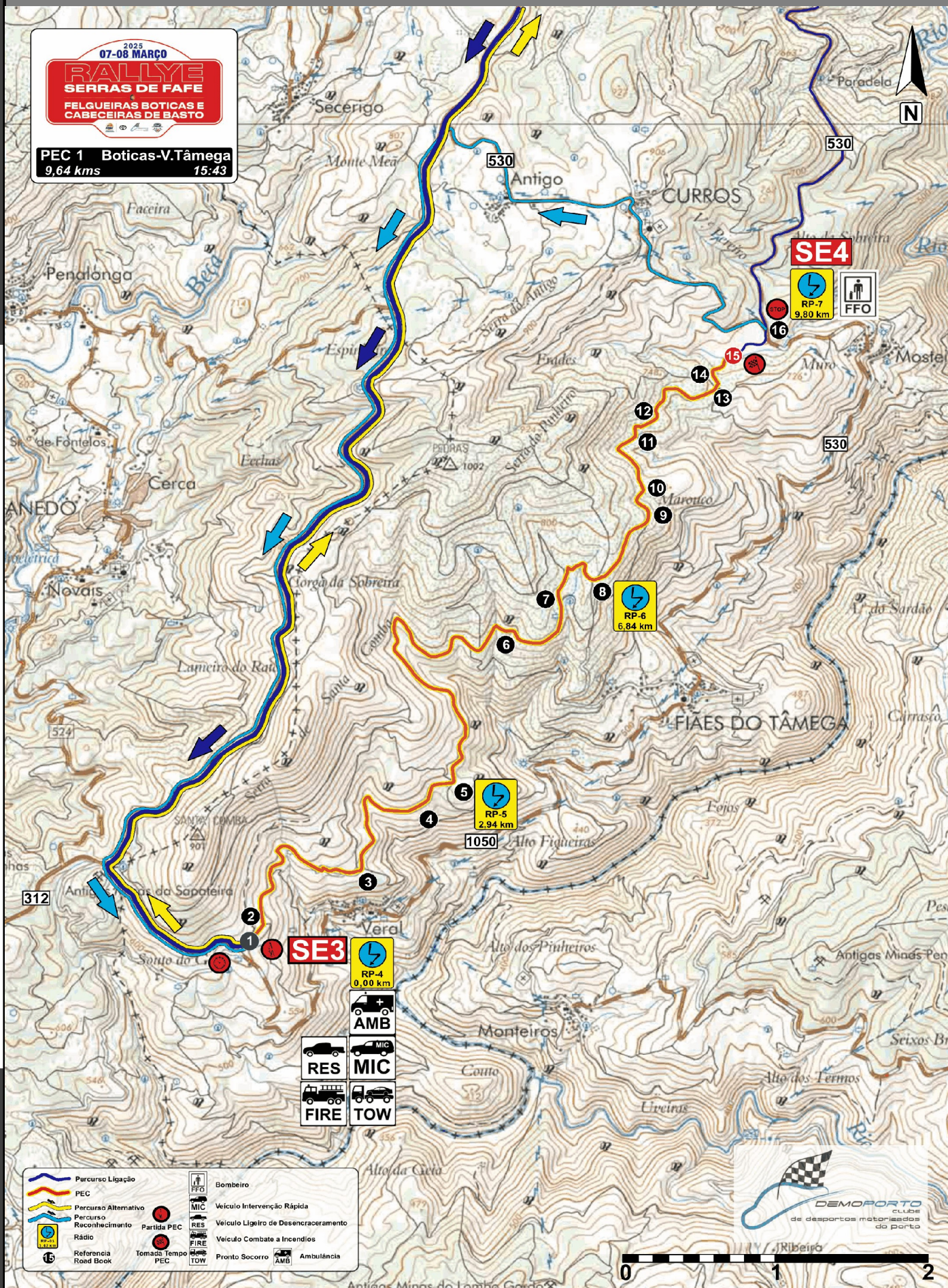
TEMPO PERMITIDO: 00:25

DISTÂNCIA		DIRECÇÃO	INFORMAÇÃO	REGRESS. DISTÂNCIA
TOTAL	PARCIAL			
		<p>1</p>	<p><b>Parque Pré-Partida</b></p> <p>41° 41. 293' N 07° 39. 882' W</p>	
0,00		<p>2</p>	<p><b>PARTIDA CH 0</b></p> <p>41° 41. 289' N 07° 39. 976' W</p>	16,32
0,10	0,10	<p>3</p>	<p>41° 41. 272' N 07° 40. 034' W</p>	16,22
0,21	0,11	<p>4</p>	<p>41° 41. 250' N 07° 40. 109' W</p>	16,11
0,37	0,16	<p>5</p>	<p>Ribeira de Pena Cabeçeirias Salto</p> <p>41° 41. 172' N 07° 40. 089' W</p>	15,95
<b>4,18</b>				

Secção 1

<b>CH 0 Partida - Boticas - Largo Igreja</b>		DISTANCIA: <b>16,32 km</b>		DIA: <b>1</b>
<b>CH 1 Boticas / Vale do Tamega 1</b>		<b>16,32 km</b>		SECÇÃO: <b>1</b>
PROVA ESPECIAL:		MÉDIA <b>39,17 km/h</b>		TEMPO PERMITIDO: <b>00:25</b>
DISTÂNCIA		DIRECÇÃO	INFORMAÇÃO	REGRESS. DISTÂNCIA
TOTAL	PARCIAL			
<b>4,55</b>	<b>4,18</b>		<p>N 311</p> <p>41° 40. 894' N 07° 42. 137' W</p>	<b>11,77</b>
<b>15,27</b>	<b>10,72</b>		<p>M 312</p> <p>41° 35. 996' N 07° 44. 022' W</p>	<b>1,05</b>
<b>16,32</b>	<b>1,05</b>		<p>CM 1050</p> <p><b>CH 1A</b></p> <p><b>(0,15)</b> 41° 35. 668' N 07° 43. 494' W</p>	<b>0,00</b>





2025  
07-08 MARÇO  
**RALLYE**  
SERRAS DE FAFE  
FELGUEIRAS BOTICAS E  
CABECEIRAS DE BASTO

**PEC 1 Boticas-V.Tâmega**  
9,64 kms 15:43

**SE3**

RP-4  
0,00 km

AMB

RES MIC

FIRE TOW

RP-6  
6,84 km

RP-5  
2,94 km

**SE4**


RP-7  
9,80 km

FFO

	Parcurso Ligação		Partida PEC		Bombeiro
	PEC		Tomada Tempo PEC		Ambulância
	Parcurso Alternativo				Veículo Intervenção Rápida
	Parcurso Reconhecimento				Veículo Ligeiro de Desencracemento
	Rádio				Veículo Combate a Incêndios
	Referencia Road Book				Pronto Socorro



**PEC 1 CONTROLO HORÁRIO**



**PEC 1 PARTIDA**



**PEC 1 TOMADA DE TEMPO**



**PEC 1 STOP**




CH 1 Boticas/Vale do Tamega 1		DISTÂNCIA:		DIA:			
CH 2 Boticas/Sr. do Monte 1		20,59 km		1			
PROVA ESPECIAL:		MÉDIA		SEÇÃO:			
1 Boticas / Vale do Tamega 1 (9,64 km)		35,30 km/h		1			
TEMPO PERMITIDO:		00:35					
DISTÂNCIA		DIRECÇÃO		INFORMAÇÃO		REGRESS. DISTÂNCIA	
TOTAL	PARCIAL						
0,00						20,59	
0,12	0,12			<p>41° 35. 681' N 07° 43. 311' W</p>		20,47	
1,59	1,47			<p>41° 35. 950' N 07° 42. 752' W</p>		19,00	
2,59	1,00			<p>41° 36. 213' N 07° 42. 440' W</p>		18,00	
2,94	0,35					17,65	
2,28							

Secção 1

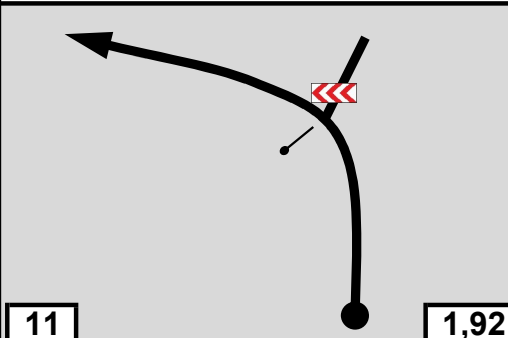
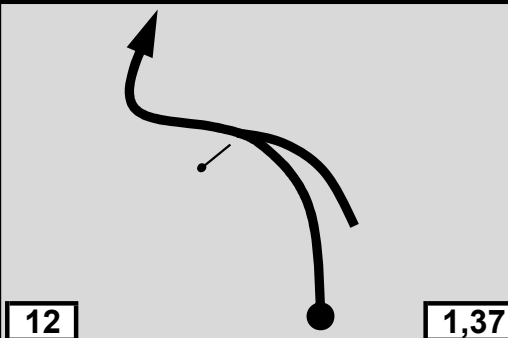
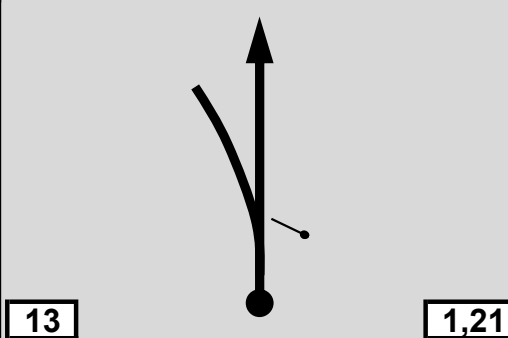
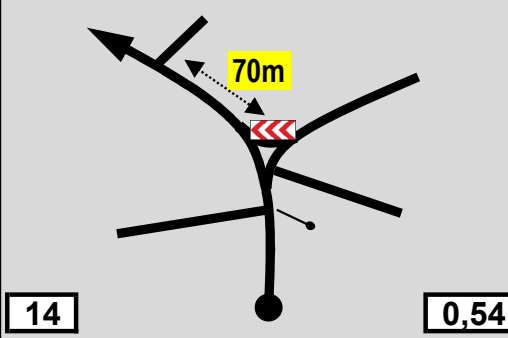
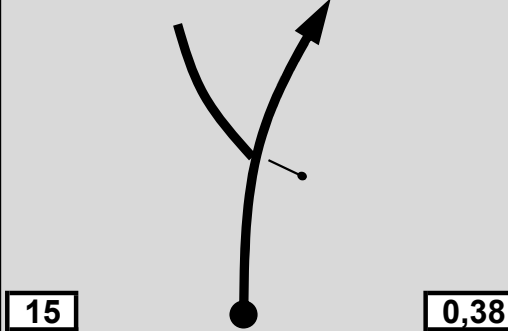
PEC 1 Boticas / Sra. das Neves 1

Secção 1

<b>CH 1</b>	<b>Boticas/Vale do Tamega 1</b>	<b>DISTÂNCIA:</b>	<b>DIA:</b>	<b>1</b>
<b>CH 2</b>	<b>Boticas/Sr. do Monte 1</b>	<b>20,59 km</b>	<b>SECÇÃO:</b>	<b>1</b>
<b>PROVA ESPECIAL:</b>		<b>MÉDIA</b>	<b>TEMPO PERMITIDO:</b>	
<b>Boticas / Vale do Tamega 1 (9,64 km)</b>		<b>35,30 km/h</b>	<b>00:35</b>	

DISTÂNCIA		DIRECÇÃO	INFORMAÇÃO	REGRESS. DISTÂNCIA
TOTAL	PARCIAL			
5,22	2,28		<p>41° 36. 848' N 07° 42. 179' W</p>	15,37
5,75	0,53		<p>41° 36. 881' N 07° 41. 946' W</p>	14,84
6,29	0,54		<p>41° 37. 021' N 07° 41. 720' W</p>	14,30
6,88	0,59		<p> <b>RP-6</b></p> <p>41° 37. 111' N 07° 41. 560' W</p>	13,71
7,43	0,55		<p>41° 37. 335' N 07° 41. 281' W</p>	13,16

**0,29**

CH 1 Boticas/Vale do Tamega 1		DISTÂNCIA:		DIA:	
CH 2 Boticas/Sr. do Monte 1		20,59 km		1	
PROVA ESPECIAL: 1			MÉDIA		SEÇÃO: 1
Boticas / Vale do Tamega 1 (9,64 km)			35,30 km/h		TEMPO PERMITIDO: 00:35
DISTÂNCIA		DIRECÇÃO		INFORMAÇÃO	
TOTAL	PARCIAL			REGRESS. DISTÂNCIA	
7,72	0,29			41° 37. 463' N 07° 41. 291' W 12,87	
8,27	0,55			41° 37. 688' N 07° 41. 329' W 12,32	
8,43	0,16			41° 37. 730' N 07° 41. 260' W 12,16	
9,10	0,67			41° 37. 860' N 07° 40. 924' W 11,49	
9,26	0,16			41° 37. 937' N 07° 40. 913' W 11,33	

Secção 1

PEC 1 Boticas / Sra. das Neves 1

**0,38**

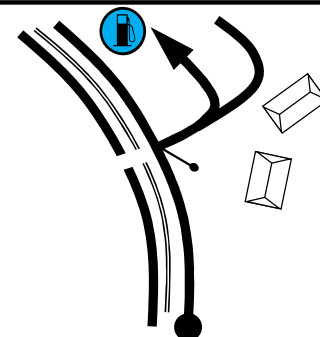
**Secção 1**

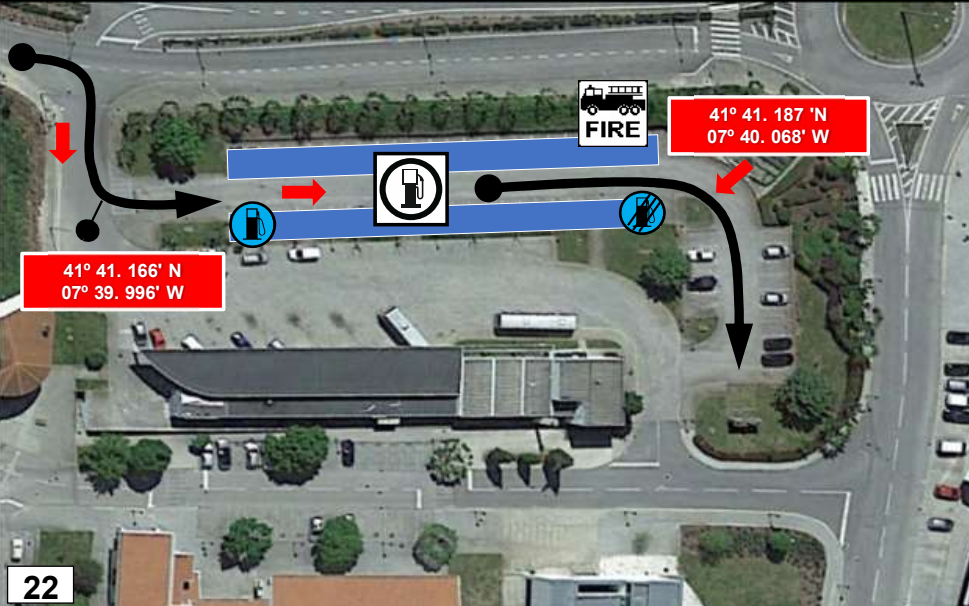
<b>CH 1</b>	<b>Boticas/Vale do Tamega 1</b>	<b>DISTÂNCIA:</b>	<b>DIA:</b>	<b>1</b>
<b>CH 2</b>	<b>Boticas/Sr. do Monte 1</b>	<b>20,59 km</b>	<b>SECÇÃO:</b>	<b>1</b>
<b>PROVA ESPECIAL:</b>		<b>MÉDIA</b>	<b>TEMPO PERMITIDO:</b>	
<b>Boticas / Vale do Tamega 1 (9,64 km)</b>		<b>35,30 km/h</b>	<b>00:35</b>	

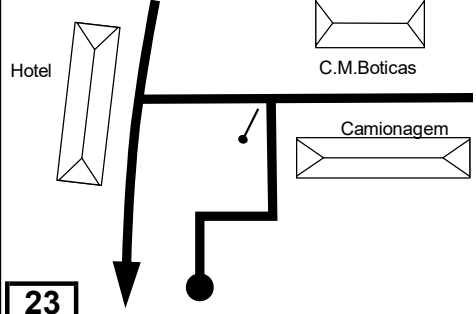
DISTÂNCIA		DIRECÇÃO	INFORMAÇÃO	REGRESS. DISTÂNCIA
TOTAL	PARCIAL			
9,64	0,38	<p>16</p>	<p>41° 38. 060' N 07° 40. 776' W</p>	10,95
9,80	0,16	<p>17</p>	<p>RP-7</p> <p><b>SE4</b></p> <p>41° 38. 072' N 07° 40. 668' W</p> <p> FFO</p>	10,79
9,84	0,04	<p>18</p>	<p>41° 38. 097' N 07° 40. 672' W</p>	10,75
17,54	7,70	<p>19</p>	<p>41° 40. 939' N 07° 39. 559' W</p>	3,05
18,15	0,61	<p>20</p>	<p><b>A 24 Chaves</b></p> <p>41° 41. 161' N 07° 39. 865' W</p>	2,44

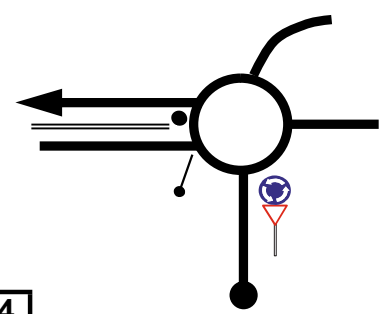
**0,24**

CH 1	Boticas/Vale do Tamega 1	DISTÂNCIA:	DIA:	1
CH 2	Boticas/Sr. do Monte 1	<b>20,59 km</b>	SECÇÃO:	1
PROVA ESPECIAL:		MÉDIA	TEMPO PERMITIDO:	<b>00:35</b>
		<b>35,30 km/h</b>		

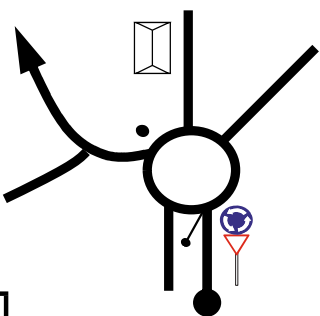

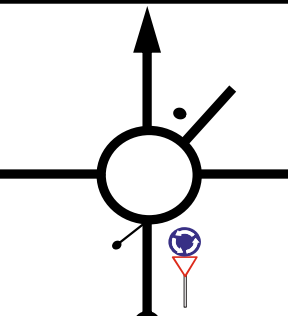

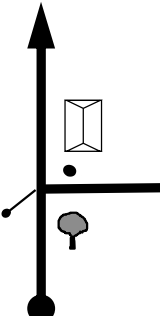
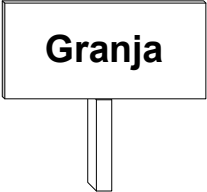
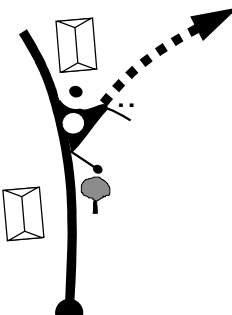
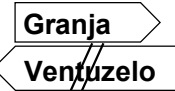


DISTÂNCIA		DIRECÇÃO	INFORMAÇÃO	REGRESS. DISTÂNCIA
TOTAL	PARCIAL			
18,39	0,24			2,20
		21	41° 41. 196' N 07° 40. 004' W	

DISTÂNCIA		REFUEL (RZ 1)			
TOTAL	PARCIAL	INFORMAÇÃO			
18,42	0,03				2,17
		22			

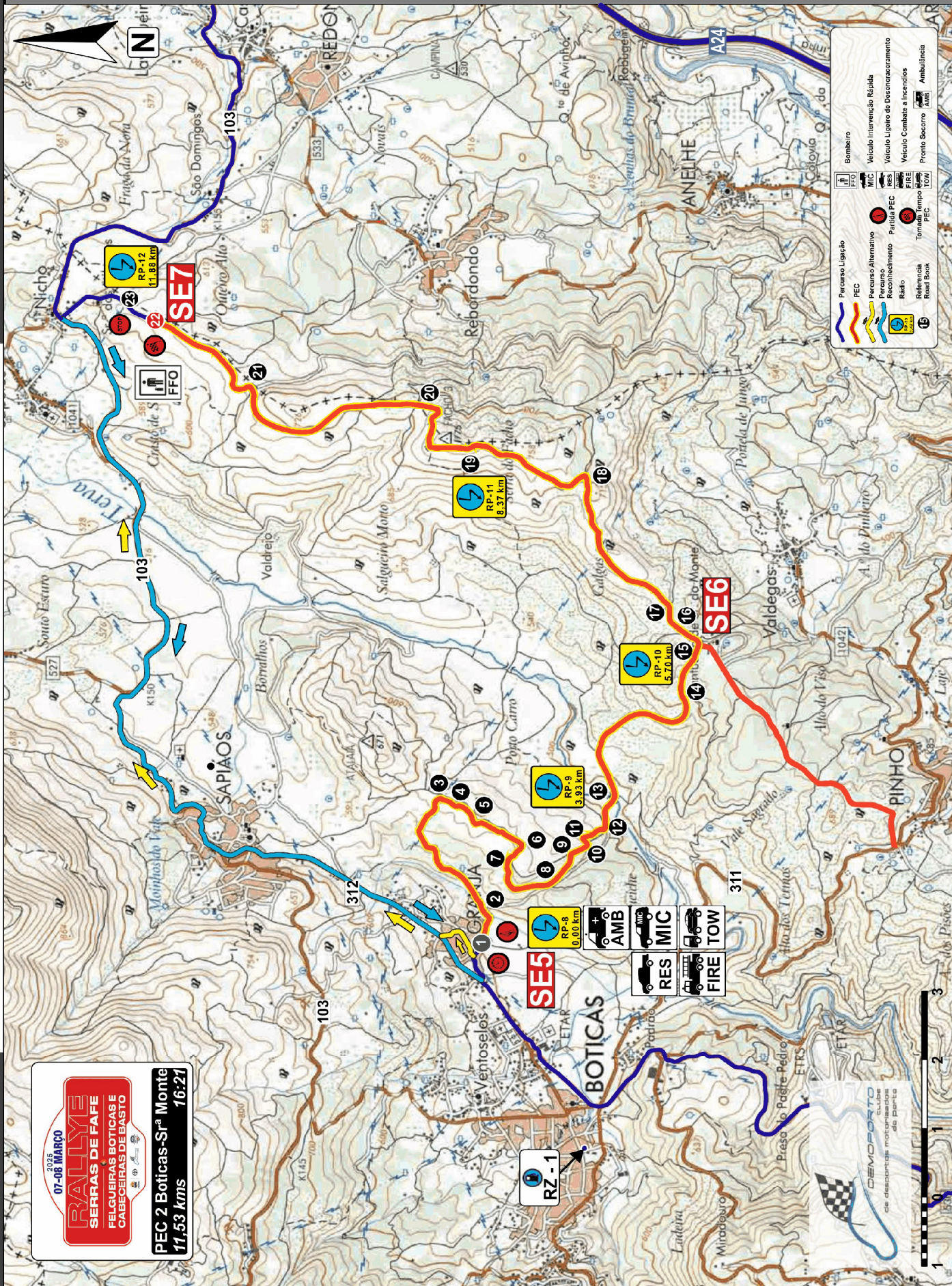
DISTÂNCIA		DIRECÇÃO	INFORMAÇÃO	REGRESS. DISTÂNCIA
TOTAL	PARCIAL			
18,55	0,13			2,04
		23	41° 41. 211' N 07° 40. 080 W	

DISTÂNCIA		DIRECÇÃO	INFORMAÇÃO	REGRESS. DISTÂNCIA
TOTAL	PARCIAL			
18,64	0,09		<p>Vila Real Vidago</p> <p>Chaves</p>	1,95
		24	41° 41. 173' N	

**0,32**

CH 1 Boticas/Vale do Tamega 1		DISTÂNCIA:		DIA: 1		
CH 2 Boticas/Sr. do Monte 1		20,59 km		SECÇÃO: 1		
PROVA ESPECIAL:		MÉDIA		TEMPO PERMITIDO:		
		35,30 km/h		00:35		
DISTÂNCIA		DIRECÇÃO		INFORMAÇÃO		REGRESS. DISTÂNCIA
TOTAL	PARCIAL					
18,96	0,32			<p>N 312</p>  <p>41° 36. 028' N 07° 43. 955' W</p>		1,63
19,64	0,68			<p>N 312</p>  <p>41° 41. 462' N 07° 39. 486' W</p>		0,95
19,80	0,16			<p>N 312</p>  <p>41° 41. 462' N 07° 39. 486' W</p>		0,79
20,32	0,52			<p>Rua Cabo</p>  <p>.. PARA EMPEDRADO</p> <p>41° 41. 565' N 07° 39. 163' W</p>		0,27
20,59	0,27			<p>Rua Barreiro</p>  <p><b>CH 1B</b> <b>(0,10)</b></p> <p>41° 41. 666' N 07° 39. 034' W</p>		0,00






**2025 MARÇO**  
**RALLYE**  
**SERRAS DE FAFE**  
 FELGUEIRAS BOTICAS E  
 CABECEIRAS DE BASTO

---

**PEC 2 Boticas-Sr<sup>a</sup> Monte**  
**17.53 kms**      **16:21**

**PEC 2 CONTROLO HORÁRIO**




**PEC 2 PARTIDA**








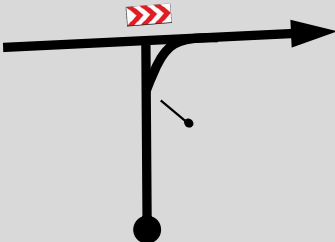


**PEC 2 TOMADA DE TEMPO**



**PEC 2 STOP**



CH 2 Boticas/Sr. do Monte 1		DISTÂNCIA:		DIA:		
CH 2A Montim 1		103,12 km		SEÇÃO: 1		
PROVA ESPECIAL:		2 MÉDIA		TEMPO PERMITIDO:		
Boticas / Sr. do Monte 1 (11,53 km)		72,79 km/h		01:25		
DISTÂNCIA		DIRECÇÃO		INFORMAÇÃO		REGRESS. DISTÂNCIA
TOTAL	PARCIAL					
0,00		1	11,53	  <p><b>PEC 2</b> <b>SE5</b></p> <p>41° 41. 634' N 07° 38. 945' W</p>     	103,12	
0,25	0,25	2	11,28	<p>.. PARA TERRA</p> <p>41° 41. 613' N 07° 38. 780' W</p>	102,87	
1,42	1,17	3	10,11	 <p>41° 41. 797' N 07° 38. 141' W</p>	101,70	
1,48	0,06	4	10,05	<p>!!! SALTO</p> <p>41° 41. 768' N 07° 38. 157' W</p>	101,64	
1,73	0,25	5	9,80	<p>!!! SALTO</p> <p>41° 41. 661' N 07° 38. 247' W</p>	101,39	

Section 1

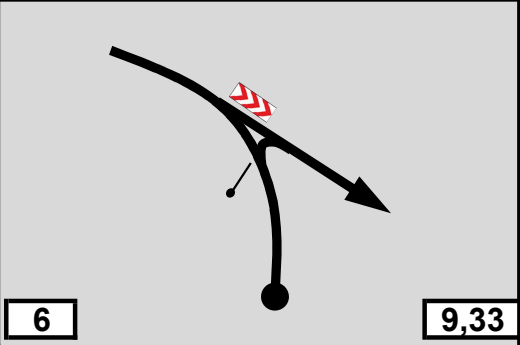
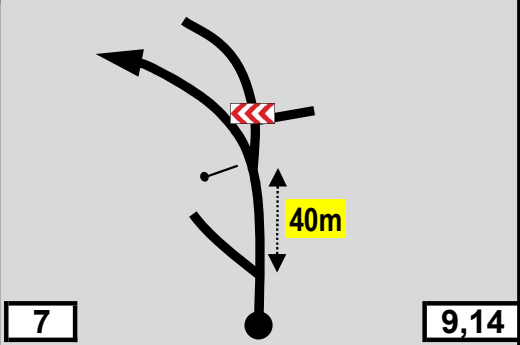
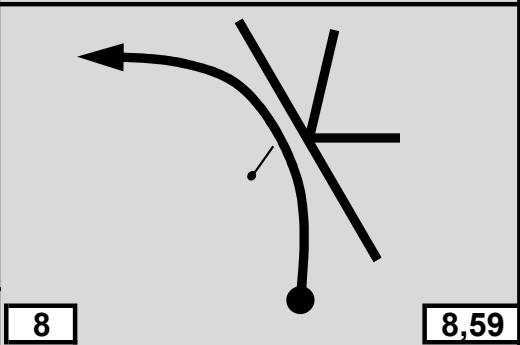
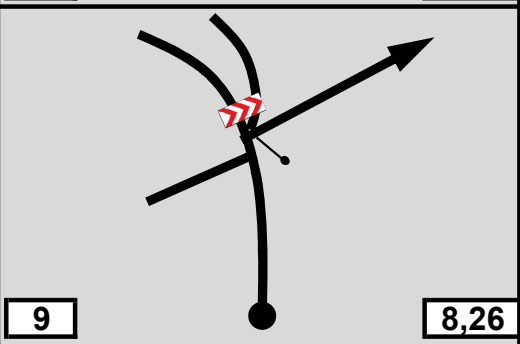
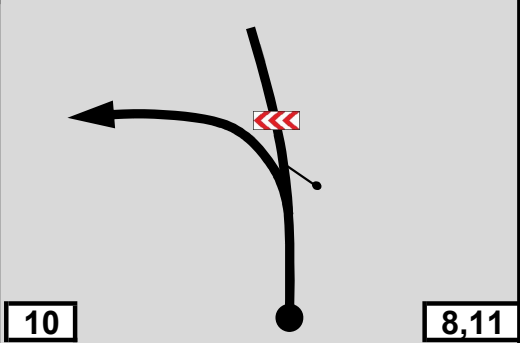
PEC 3 Boticas / Sr. do Monte 1

**0,47**

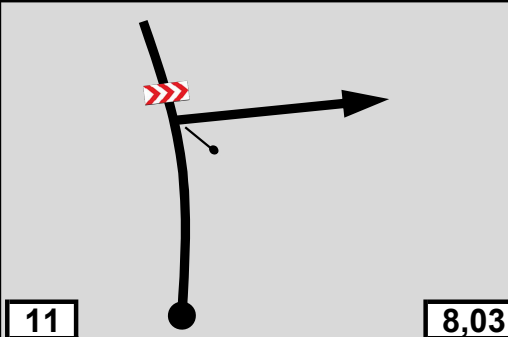
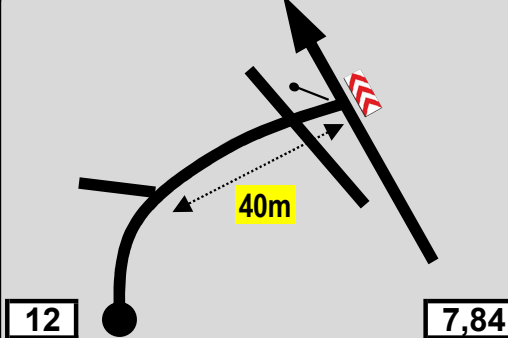
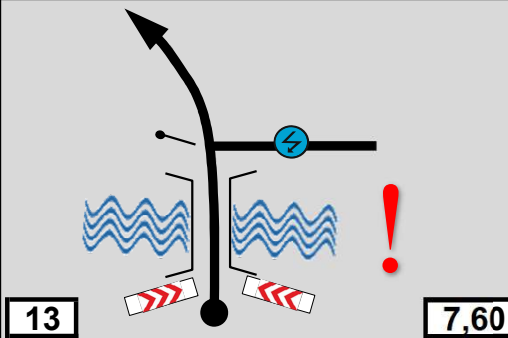

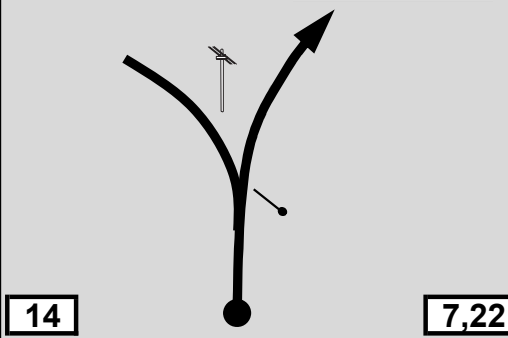
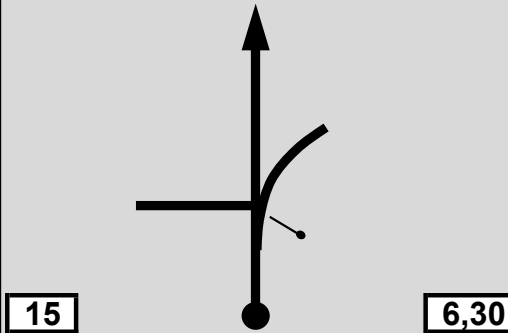
 **VIRE RÁPIDO!**

Section 1

PEC 3 Boticas / Sr. do Monte 1

<b>CH 2 Boticas/Sr. do Monte 1</b>		DISTÂNCIA:		DIA: <b>1</b>	
<b>CH 2A Montim 1</b>		<b>103,12 km</b>		SECÇÃO: <b>1</b>	
PROVA ESPECIAL:		2 MÉDIA		TEMPO PERMITIDO:	
<b>Boticas / Sr. do Monte 1 (11,53 km)</b>		<b>72,79 km/h</b>		<b>01:25</b>	
DISTÂNCIA		DIRECÇÃO	INFORMAÇÃO	REGRESS. DISTÂNCIA	
TOTAL	PARCIAL				
2,20	0,47		41° 41. 451' N 07° 38. 408' W	100,92	
2,39	0,19		41° 41. 509' N 07° 38. 467' W	100,73	
2,94	0,55		41° 41. 357' N 07° 38. 623' W	100,18	
3,27	0,33		41° 41. 266' N 07° 38. 451' W	99,85	
3,42	0,15		41° 41. 197' N 07° 38. 399' W	99,70	
<b>0,08</b>					

CH 2 Boticas/Sr. do Monte 1	DISTÂNCIA:	DIA:	1
CH 2A Montim 1	103,12 km	SECÇÃO:	1
PROVA ESPECIAL: Boticas / Sr. do Monte 1 (11,53 km)	2 MÉDIA 72,79 km/h	TEMPO PERMITIDO:	01:25

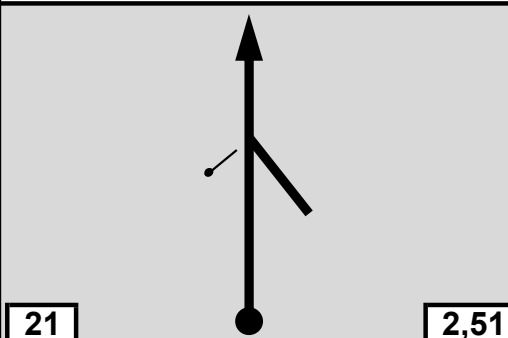
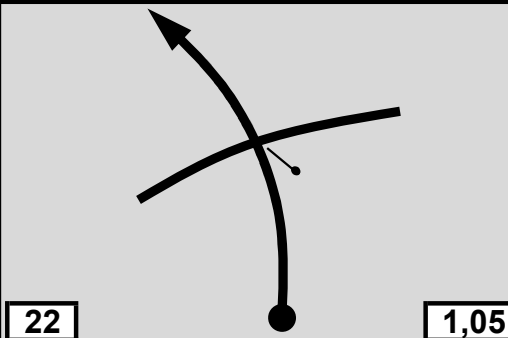
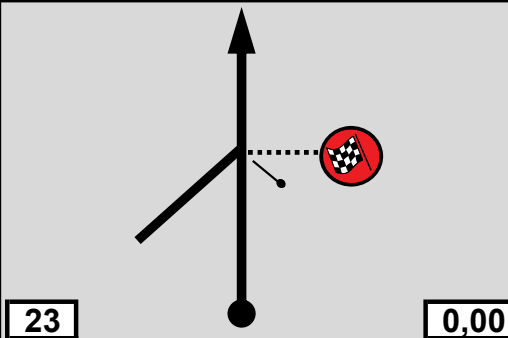

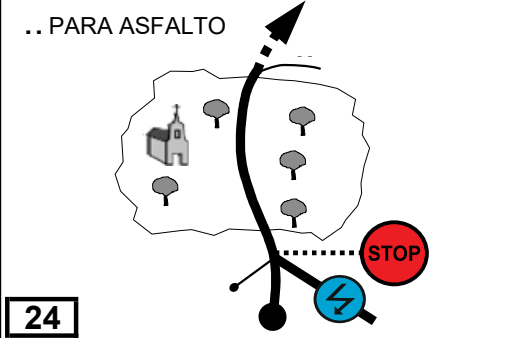




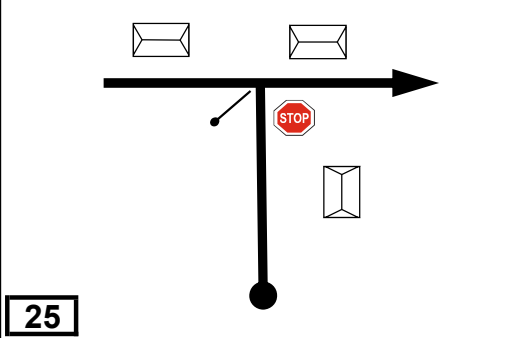

DISTÂNCIA		DIRECÇÃO	INFORMAÇÃO	REGRESS. DISTÂNCIA
TOTAL	PARCIAL			
3,50	0,08	 <p>11 8,03</p>	<p>41° 41. 226' N 07° 38. 371' W</p>	99,62
3,69	0,19	 <p>12 7,84</p>	<p>41° 41. 137' N 07° 38. 328' W</p>	99,43
3,93	0,24	 <p>13 7,60</p>	<p> RP-9</p> <p>41° 41. 108' N 07° 38. 152' W</p>	99,19
4,31	0,38	 <p>14 7,22</p>	<p>41° 41. 166' N 07° 37. 927' W</p>	98,81
5,23	0,92	 <p>15 6,30</p>	<p>41° 41. 007' N 07° 38. 141' W</p>	97,89

**0,47**

Section 1

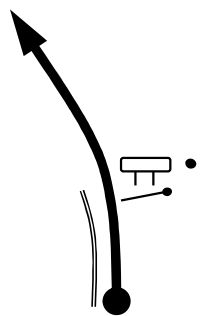

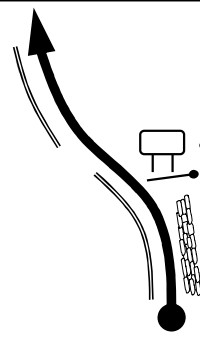

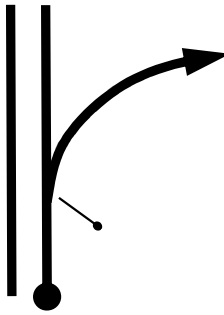
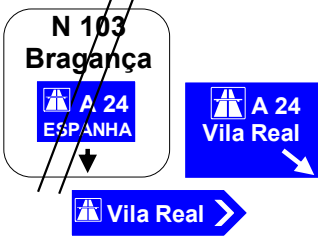
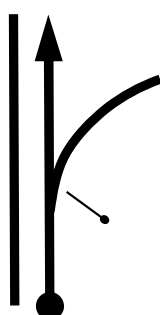
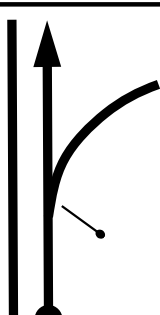
PEC 3 Boticas / Sr. do Monte 1

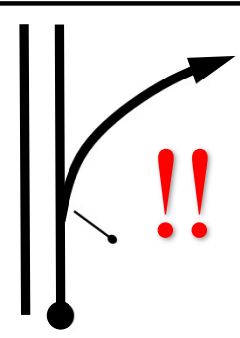

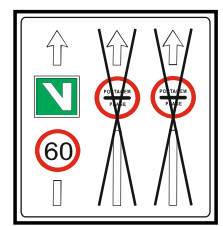
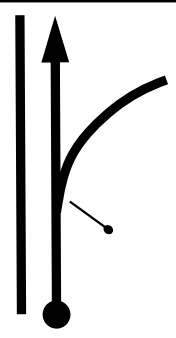
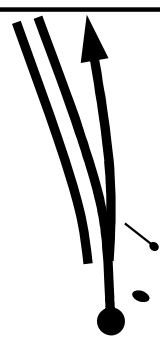

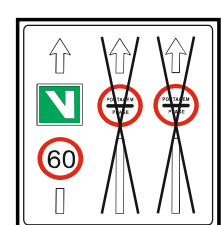
<b>CH 2 Boticas/Sr. do Monte 1</b>		DISTÂNCIA:		DIA: <b>1</b>	
<b>CH 2A Montim 1</b>		<b>103,12 km</b>		SECÇÃO: <b>1</b>	
PROVA ESPECIAL:		2		MÉDIA	
<b>Boticas / Sr. do Monte 1 (11,53 km)</b>		<b>72,79 km/h</b>		TEMPO PERMITIDO: <b>01:25</b>	
DISTÂNCIA		DIRECÇÃO		INFORMAÇÃO	
TOTAL	PARCIAL			REGRESS. DISTÂNCIA	
5,70	0,47			 <b>RP-10</b> <b>SE6</b> 41° 40. 773' N 07° 37. 318' W	
5,82	0,12			41° 40. 821' N 07° 37. 255' W	
6,05	0,23			41° 40. 886' N 07° 37. 120' W	
7,31	1,26			41° 41. 210' N 07° 36. 412' W	
8,37	1,06			 <b>RP-11</b> 41° 41. 727' N 07° 36. 226' W	
<b>0,65</b>					

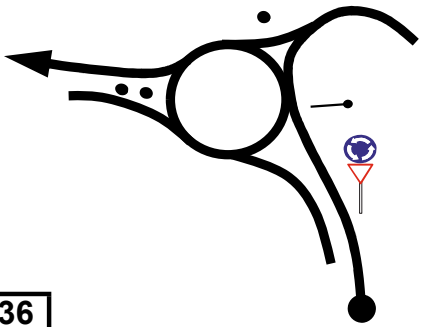
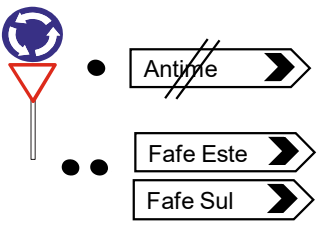
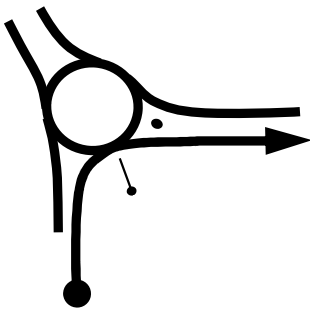

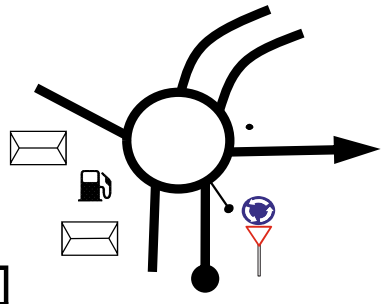
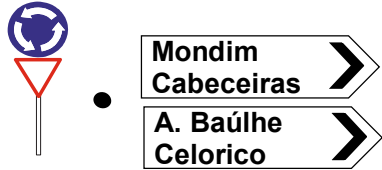
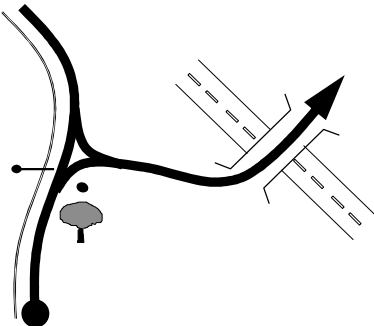
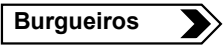
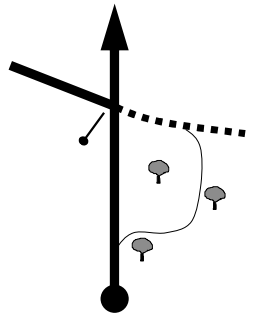
CH 2 Boticas/Sr. do Monte 1		DISTÂNCIA:	DIA:	1
CH 2A Montim 1		103,12 km	SECÇÃO:	1
PROVA ESPECIAL:		2	MÉDIA	TEMPO PERMITIDO:
Boticas / Sr. do Monte 1 (11,53 km)		72,79 km/h	01:25	
DISTÂNCIA		DIRECÇÃO	INFORMAÇÃO	REGRESS. DISTÂNCIA
TOTAL	PARCIAL			
9,02	0,65			94,10
			41° 41. 879' N 07° 35. 989' W	
10,48	1,46			92,64
			41° 42. 527' N 07° 35. 891' W	
11,53	1,05			91,59
			41° 42. 935' N 07° 35. 497' W	
11,88	0,35	.. PARA ASFALTO 	  RP-12   41° 43. 089' N 07° 35. 373' W	91,24
12,29	0,41		N103 	90,83
			41° 43. 275' N 07° 35. 498' W	

1,57

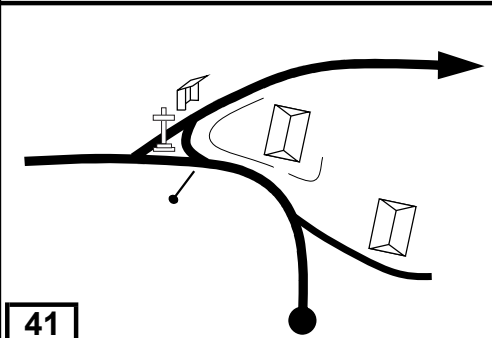

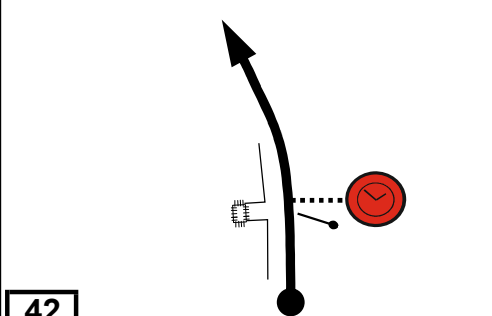

Section 1  
PEC 3 Boticas / Sr. do Monte 1

<b>CH 2 Boticas/Sr. do Monte 1</b>		DISTÂNCIA:		DIA: <b>1</b>	
<b>CH 2A Montim 1</b>		<b>103,12 km</b>		SECÇÃO: <b>1</b>	
PROVA ESPECIAL:		MÉDIA		TEMPO PERMITIDO:	
		<b>72,79 km/h</b>		<b>01:25</b>	
DISTÂNCIA		DIRECÇÃO	INFORMAÇÃO	REGRESS. DISTÂNCIA	
TOTAL	PARCIAL				
13,86	1,57		N103   41° 42. 748' N 07° 34. 971' W	89,26	
	0,87		N103   41° 42. 601' N 07° 34. 402' W	88,39	
	2,49		  41° 42. 698' N 07° 32. 797' W	85,90	
	7,74		<b>Direcção</b> <b>A24</b> <b>Vila Real</b> <b>A7 Guimarães</b> <b>Exit 19</b>  41° 39.067' N 07° 34. 865' W	78,16	
	34,53	9,57		A24 <b>Direcção</b> <b>A24</b> <b>Vila Real</b> <b>A7 Guimarães</b> <b>Exit 18</b>  41° 35. 100' N 07° 38. 340' W	68,59
<b>10,22</b>					

DISTÂNCIA		DIRECÇÃO		INFORMAÇÃO		REGRESS. DISTÂNCIA
TOTAL	PARCIAL					
44,75	10,22			<b>Direcção A7 Porto Guimarães</b> <b>Exit 17</b> 41° 30. 366' N 07° 39. 413' W		58,37
58,70	13,95			A7 km 56,9 		44,42
72,21	13,51			<b>Direcção A7 Guimarães A3 Porto</b> <del>Exit 12</del> 41° 28. 372' N 07° 56. 718' W		30,91
91,90	19,69			<b>Direcção N 206 Fafe</b> <b>Exit 11</b> 41° 26. 496' N 08° 09. 657' W		11,22
92,71	0,81			56,9 A7 		10,41
<b>0,21</b>						

CH 2 Boticas/Sr. do Monte 1		DISTÂNCIA:		DIA: 1		
CH 2A Montim 1		103,12 km		SECÇÃO: 1		
PROVA ESPECIAL:		MÉDIA		TEMPO PERMITIDO:		
		72,79 km/h		01:25		
DISTÂNCIA		DIRECÇÃO		INFORMAÇÃO		REGRESS. DISTÂNCIA
TOTAL	PARCIAL					
92,92	0,21	 36		 41° 26.594' N 08° 09. 763' W		10,20
93,11	0,19	 37		N 206  41° 26. 669' N 08° 09. 840' W		10,01
93,44	0,33	 38		EN 206 - km 54,4  41° 26.817'N 08° 09.731'W		9,68
100,38	6,94	 39		CM 1691-1  41° 26. 671' N 08° 06. 117' W		2,74
101,09	0,71	 40		CM 1691-1  41° 26. 350' N 08° 06. 013' W		2,03

**1,17**

<b>CH 2 Boticas/Sr. do Monte 1</b>		DISTÂNCIA:		DIA: <b>1</b>	
<b>CH 2A Montim 1</b>		<b>103,12 km</b>		SECÇÃO: <b>1</b>	
PROVA ESPECIAL:		MÉDIA		TEMPO PERMITIDO:	
		<b>72,79 km/h</b>		<b>01:25</b>	
DISTÂNCIA		DIRECÇÃO	INFORMAÇÃO	REGRESS. DISTÂNCIA	
TOTAL	PARCIAL				
102,26	<b>1,17</b>	 41	CM 1691    41° 25. 820' N 08° 06. 244' W	0,86	
103,12	<b>0,86</b>	 42	Rua Barreiro   <b>CH 2A</b> <b>(0,07)</b> 41° 25. 768' N 08° 06. 778' W	0,00	

2025  
07-08 MARÇO

**RALLYE**  
SERRAS DE FAFE  
FELGUEIRAS BÓTCAS E  
CABECEIRAS DE BASTO

**PEC 3**  
8,74 kms

**MONTIM**  
17:49

**Percurso Ligação**  
PEC

**Percurso Alternativo**  
Percurso  
Reconhecimento  
Rádio  
Relâmpago  
Road Book

**Percurso Ligação**  
PEC

**Percurso Alternativo**  
Percurso  
Reconhecimento  
Rádio  
Relâmpago  
Road Book

**Bombeiro**  
FFO

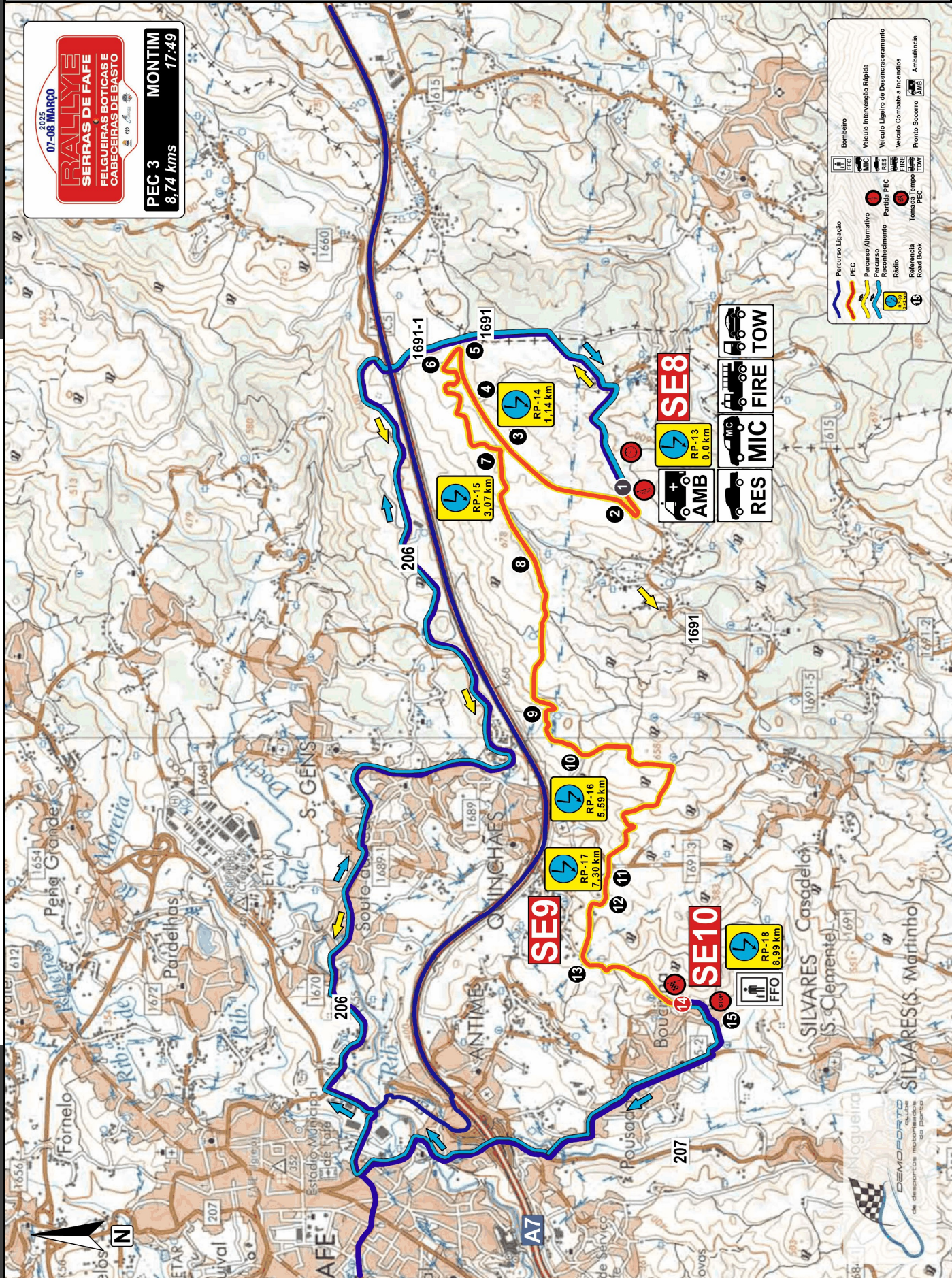
**Veículo Intervenção Rápida**  
MIC

**Veículo Ligeiro de Desancaramento**  
RES

**Veículo Combate a Incêndios**  
FIRE

**Pronto Socorro**  
AMB


**Ambulância**  
AMB



**PEC 3 CONTROLO HORÁRIO**




**PEC 3 PARTIDA**

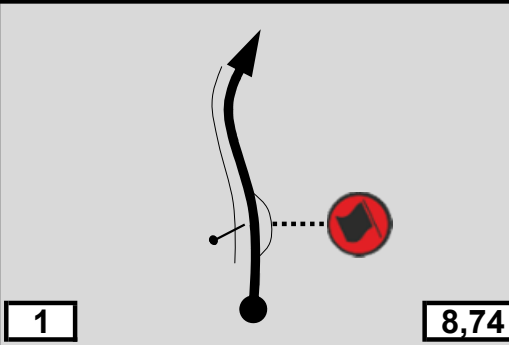


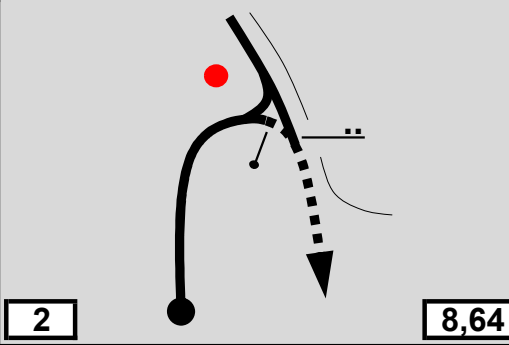

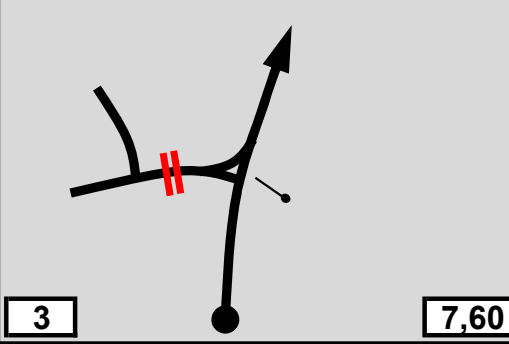



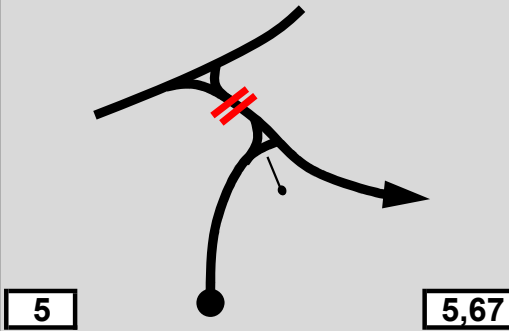



**PEC 3 TOMADA DE TEMPO**

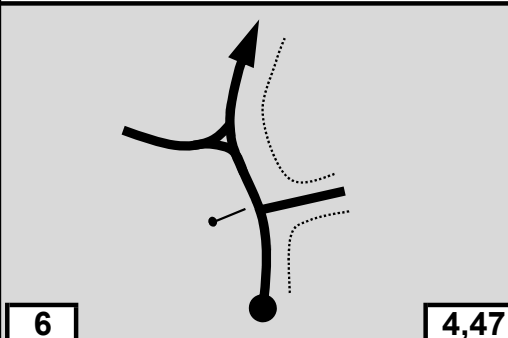
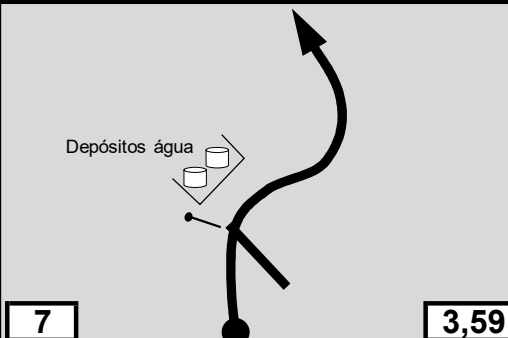
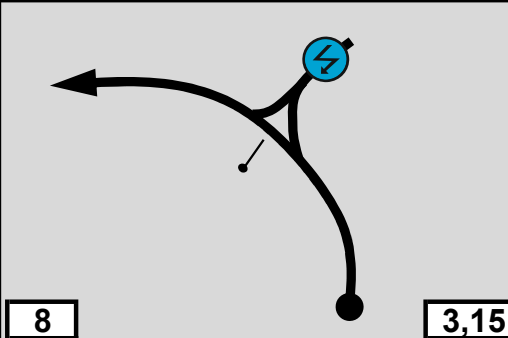

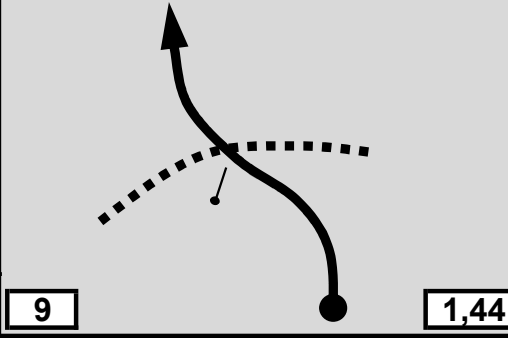

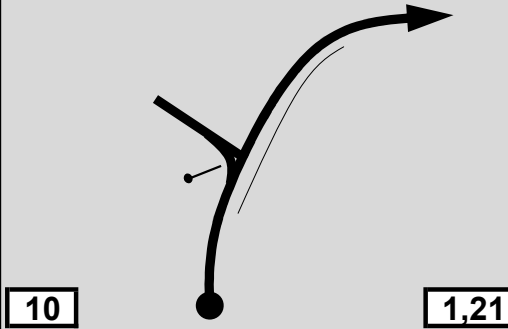


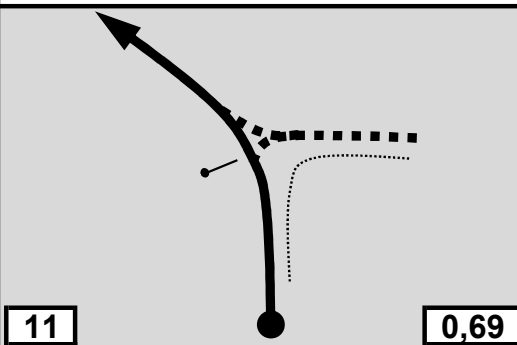
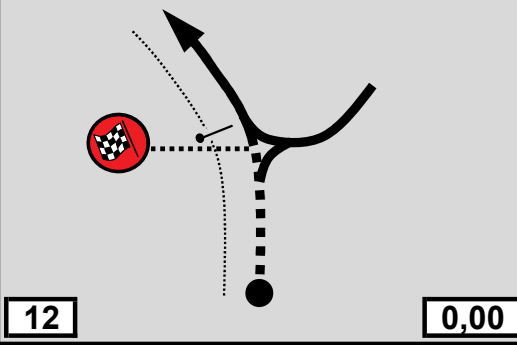

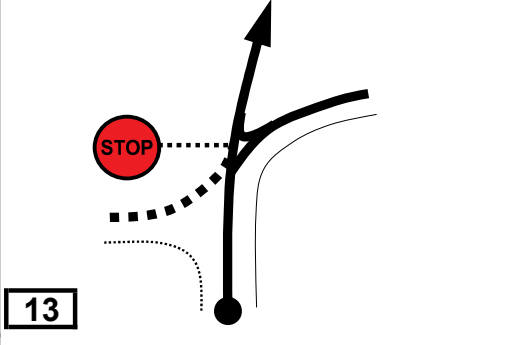




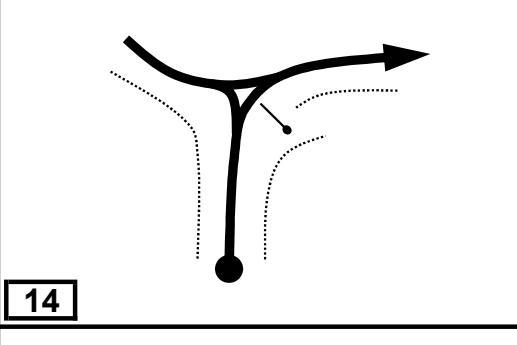
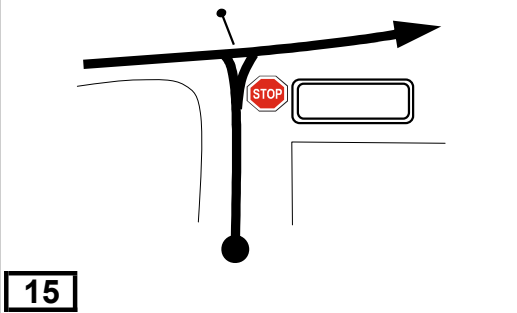

**PEC 3 STOP**



CH 3 Montim 1		DISTÂNCIA:		DIA:	
CH 3A Regrupamento IN		13,78 km		1	
PROVA ESPECIAL:		3 MÉDIA		TEMPO PERMITIDO:	
Montim 1 (8,74 km)		31,80 km/h		00:26	
DISTÂNCIA		DIRECÇÃO	INFORMAÇÃO		REGRESS. DISTÂNCIA
TOTAL	PARCIAL				
0,00			E.M.  <b>PEC 3</b>  <b>RP-13</b> <b>SE8</b> 41° 25. 751' N 08° 06. 819' W	13,78	Section 1     PEC 3 Montim 1
0,10	0,10		E.M. .. PARA TERRA 41° 25. 728' N 07° 06. 878' W 	13,68	
1,14	1,04		E.M.  <b>RP-14</b> 41° 26. 200' N 08° 06. 530' W	12,64	
1,86	0,72		E.M.  41° 26. 358' N 08° 06. 056' W	11,92	
3,07	1,21		E.M.  <b>RP-15</b> 41° 26. 214' N 08° 06. 554' W	10,71	

1,20

<b>Section 1</b>	<b>CH 3 Montim 1</b>		<b>DISTÂNCIA:</b>		<b>DIA:</b> <b>1</b>	
	<b>CH 3A Regrupamento IN</b>		<b>13,78 km</b>		<b>SECÇÃO:</b> <b>1</b>	
	<b>PROVA ESPECIAL:</b>		<b>3 MÉDIA</b>		<b>TEMPO PERMITIDO:</b>	
<b>Montim 1 (8,74 km)</b>		<b>31,80 km/h</b>		<b>00:26</b>		
<b>DISTÂNCIA</b>		<b>DIRECÇÃO</b>		<b>INFORMAÇÃO</b>		<b>REGRESS. DISTÂNCIA</b>
<b>TOTAL</b>	<b>PARCIAL</b>					
<b>4,27</b>	<b>1,20</b>			E.M.		<b>9,51</b>
		<b>6</b>	<b>4,47</b>	41° 26. 061' N 08° 07. 336' W		
<b>5,15</b>	<b>0,88</b>			E.M.		<b>8,63</b>
		<b>7</b>	<b>3,59</b>	41° 26. 049' N 08° 07. 859' W		
<b>5,59</b>	<b>0,44</b>			E.M.		<b>8,19</b>
		<b>8</b>	<b>3,15</b>	 <b>RP-16</b> 41° 25. 929' N 08° 08. 063' W		
<b>7,30</b>	<b>1,71</b>			E.M.		<b>6,48</b>
		<b>9</b>	<b>1,44</b>	 <b>RP-17</b> <div style="background-color: red; color: white; padding: 2px;"><b>SE9</b></div> 41° 25. 824' N 08° 08. 610' W		
<b>7,53</b>	<b>0,23</b>			E.M.		<b>6,25</b>
		<b>10</b>	<b>1,21</b>	41° 25. 840' N 08° 08. 766' W		
	<b>0,52</b>					

CH 3 Montim 1		DISTÂNCIA:		DIA:	
CH 3A Regrupamento IN		13,78 km		1	
PROVA ESPECIAL:		3 MÉDIA		TEMPO PERMITIDO:	
Montim 1 (8,74 km)		31,80 km/h		00:26	
DISTÂNCIA		DIRECÇÃO	INFORMAÇÃO	REGRESS. DISTÂNCIA	
TOTAL	PARCIAL				
8,05	0,52		E.M.          41° 25. 923' N 08° 09. 058' W	5,73	
8,74	0,69		E.M.     41° 25. 613' N 08° 09. 293' W	5,04	
8,99	0,25		E.M.   RP-18   SE10 41° 25. 489' N 08° 09. 334' W	4,79	
9,12	0,13		E.M.       41° 25. 450' N 08° 09. 404' W	4,66	
9,36	0,24		Av. de S. Clemente     41° 25. 458' N 08° 09. 556' W	4,42	

**0,26**



<b>CH 3 Montim 1</b>		DISTÂNCIA:		DIA: <b>1</b>							
<b>CH 3A Regrupamento IN</b>		<b>13,78 km</b>		SECÇÃO: <b>1</b>							
PROVA ESPECIAL:		MÉDIA		TEMPO PERMITIDO:							
		<b>31,80 km/h</b>		<b>00:26</b>							
DISTÂNCIA		DIRECÇÃO	INFORMAÇÃO		REGRESS. DISTÂNCIA						
TOTAL	PARCIAL										
12,81	0,26	<p style="text-align: center;">21</p>	Av. Do Brasil    41° 26. 729' N 08° 10. 529' W		0,97						
	12,86		0,05	Av. Do Brasil    41° 26.750'N 08° 10.556'W		0,92					
			13,18	0,32			Rua dos Bombeiros Voluntários    GUIMARÃES 41° 26.913'N 08° 10.493'W		0,60		
				13,40			0,22	Av. Das Forças Armadas    41° 26.920'N 08° 10.335'W		0,38	
							13,68	0,28			Rua Maj. Miguel Ferreira    41° 27.062'N 08° 10.337'W
		0,10									

**0,10**



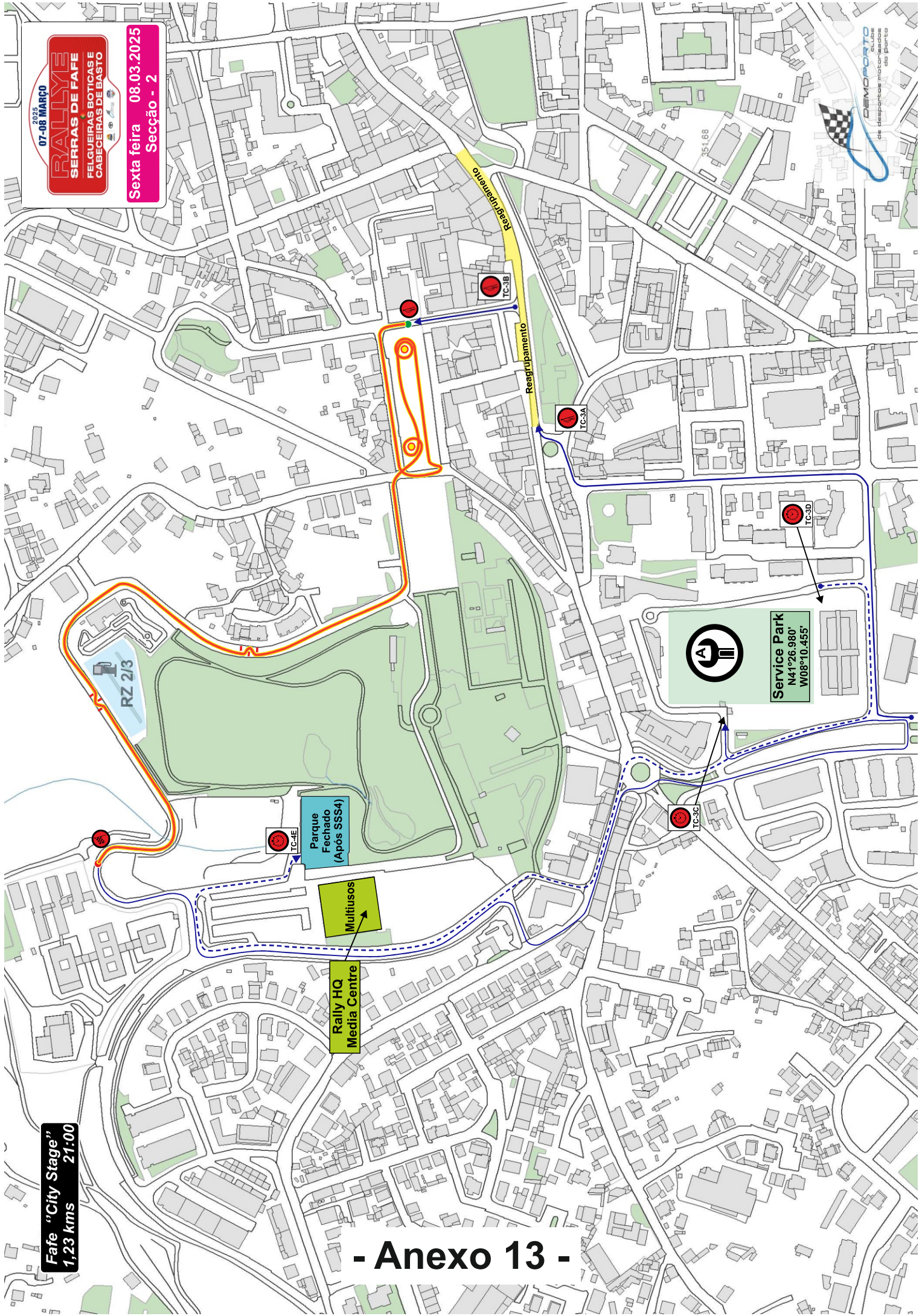
**1ª Etapa**

**Secção 2**

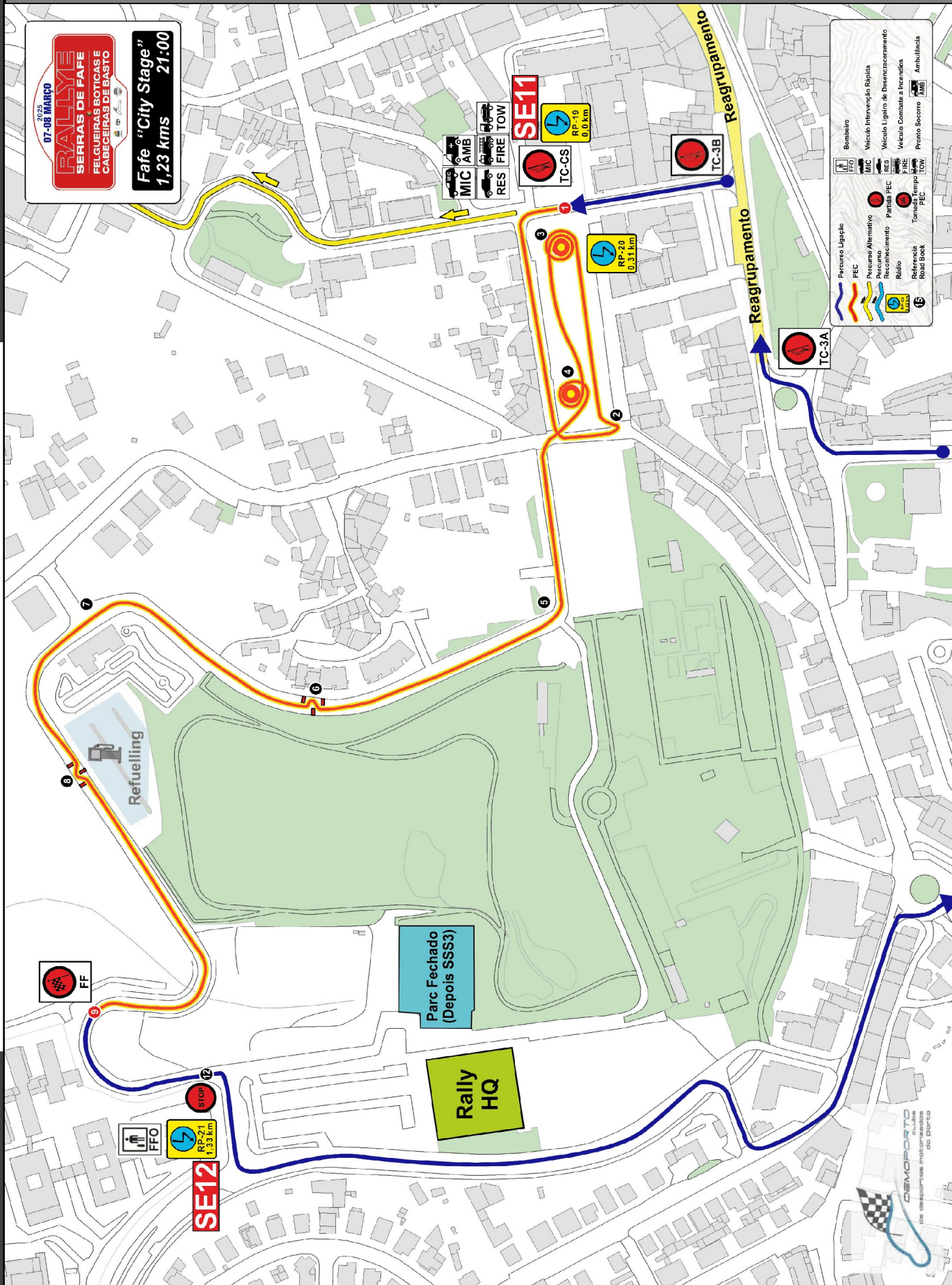
**Sexta-Feira 07.03.2025**

2025  
07-08 MARÇO  
**RALLYE**  
SERRAS DE FAFE  
FELGUEIRAS BÓTICAS E  
CABECEIRAS DE BASTO

Sexta feira 08.03.2025  
Secção - 2









**PEC CS TOMADA DE TEMPO**



**PEC CS STOP**



CH CS City Stage		DISTÂNCIA:	DIA:	1
CH 3C Assistência A IN		2,47 km	SEÇÃO:	
PROVA ESPECIAL:		CS MÉDIA:	TEMPO PERMITIDO:	
City Stage ( 1,23 km)		9,88 km/h	00:15	
DISTÂNCIA		DIRECÇÃO	INFORMAÇÃO	REGRESS. DISTÂNCIA
TOTAL	PARCIAL			
0,00			N 311   <b>SE11</b> 41° 27. 164' N 08° 10. 225' W 	2,47
0,17	0,17		N 207  41° 27' 164 N 08° 10' 325 W	2,30
0,31	0,14		Praça da Feira Velha  <b>R20</b> 41° 27. 161' N 08° 10. 261' W	2,16
0,43	0,12		Praça da Feira Velha 41° 27. 159' N 08° 10. 327' W	2,04
0,53	0,10		41° 27. 165' N 08° 10. 413' W	1,94

Secção 2

CITY STAGE

**0,19**

**Secção 2**

<b>CH CS City Stage</b>	<b>DISTÂNCIA:</b>	<b>DIA:</b>	<b>1</b>
<b>CH 3C Assistência A IN</b>	<b>2,47 km</b>	<b>SECÇÃO:</b>	<b>2</b>
<b>PROVA ESPECIAL:</b>	<b>CS MÉDIA:</b>	<b>TEMPO PERMITIDO:</b>	
<b>City Stage ( 1,23 km)</b>	<b>9,88 km/h</b>	<b>00:15</b>	

DISTÂNCIA		DIRECÇÃO	INFORMAÇÃO	REGRESS. DISTÂNCIA
TOTAL	PARCIAL			
0,72	0,19		<b>Chicane</b>  N 311  41° 27. 272' N 08° 10. 449' W	1,75
0,85	0,13		41° 27. 325' N 08° 10. 414' W	1,62
0,98	0,13		<b>Chicane</b>  41° 27. 272' N 08° 10. 449' W	1,49
1,23	0,25		  41° 27. 324' N 08° 10. 596' W	1,24
1,33	0,10		   <b>R21</b>  <b>SE12</b> 41° 27. 284' N 08° 10. 622' W	1,14

**0,43**

CH CS City Stage		DISTÂNCIA:	DIA:	
CH 3C Assistência A IN		<b>2,47 km</b>	<b>1</b>	
PROVA ESPECIAL:		MÉDIA:	SECÇÃO:	
City Stage ( 1,23 km)		<b>9,88 km/h</b>	<b>2</b>	
TEMPO PERMITIDO:		<b>00:15</b>		
DISTÂNCIA		DIRECÇÃO	INFORMAÇÃO	
TOTAL	PARCIAL		REGRESS. DISTÂNCIA	
1,76	0,43	<p>11</p>	<p>Rua dos Aliados</p> <p>41° 27. 100' N 08° 10. 650' W</p>	0,71
1,96	0,20	<p>12</p>	<p>Av. Brasil/Ascendente</p> <p>41° 27. 044' N 08° 10. 544' W</p>	0,51
2,25	0,29	<p>13</p>	<p>Av. Brasilia/Descendente</p> <p>centro HOSPITAL</p> <p>41° 26. 884' N 08° 10. 516' W</p>	0,22
2,47	0,22	<p>14</p>	<p>Praça das Comunidades</p> <p><b>CH 3C</b> <b>Assistência A IN</b></p> <p>41° 27. 022' N 08° 10. 480' W</p>	0,00

<b>CH 3D Assistência A OUT</b>	DISTÂNCIA:	DIA:	<b>1</b>
<b>CH 3E Parq.Fechado-(Pav. Multiusos)</b>	<b>1,02 km</b>	SECÇÃO:	<b>2</b>
PROVA ESPECIAL:	MÉDIA:	TEMPO PERMITIDO:	<b>00:15</b>
	<b>4,08 km/h</b>		

DISTÂNCIA		DIRECÇÃO	INFORMAÇÃO	REGRESS. DISTÂNCIA
TOTAL	PARCIAL			
0,00		<p>1</p>	<b>Praça das Comunidades</b>  <b>CH 3D ASISTÊNCIA A OUT</b> 41° 26. 922' N 08° 10. 404' W	<b>1,02</b>
0,04	0,04	<p>2</p>	<b>Rua do Luxemburgo</b>  41° 26. 920' N 08° 10. 489' W	<b>0,98</b>
0,16	0,12	<p>3</p>	<b>Rua dos Bombeiros Voluntários</b>  41° 26. 912' N 08° 10. 488' W	<b>0,86</b>
0,38	0,22	<p>4</p>	<b>Av. Brasil</b>  41° 27. 049' N 08° 10. 526' W	<b>0,64</b>
0,52	0,14	<p>5</p>	<b>Av.Ten.Cor.Melo Antunes</b>  41° 27. 068' N 08° 10. 624' W	<b>0,50</b>

**0,39**

<b>CH 3D Assistência A OUT</b>		DISTÂNCIA:		DIA: <b>1</b>	
<b>CH 3E Parq.Fechado-(Pav. Multiusos)</b>		<b>1,02 km</b>		SECÇÃO: <b>2</b>	
PROVA ESPECIAL:		MÉDIA: <b>4,08 km/h</b>		TEMPO PERMITIDO: <b>00:15</b>	
DISTÂNCIA		DIRECÇÃO		INFORMAÇÃO	
TOTAL	PARCIAL			REGRESS. DISTÂNCIA	
<b>0,91</b>	<b>0,39</b>			<p>Av.Ten.Coronel Melo Antunes</p> <p><b>0,11</b></p> <p>41° 27. 271' N 08° 10. 624' W</p>	
<b>1,02</b>	<b>0,11</b>			<p><b>PARQUE FECHADO CH 3E</b></p> <p><b>0,00</b></p> <p>41° 27. 191' N 08° 10. 598' W</p>	

**Esta página foi propositadamente  
deixada em branco**

# 2ª Etapa

## Secção 3/4/5/6

Sábado 08.03.2025

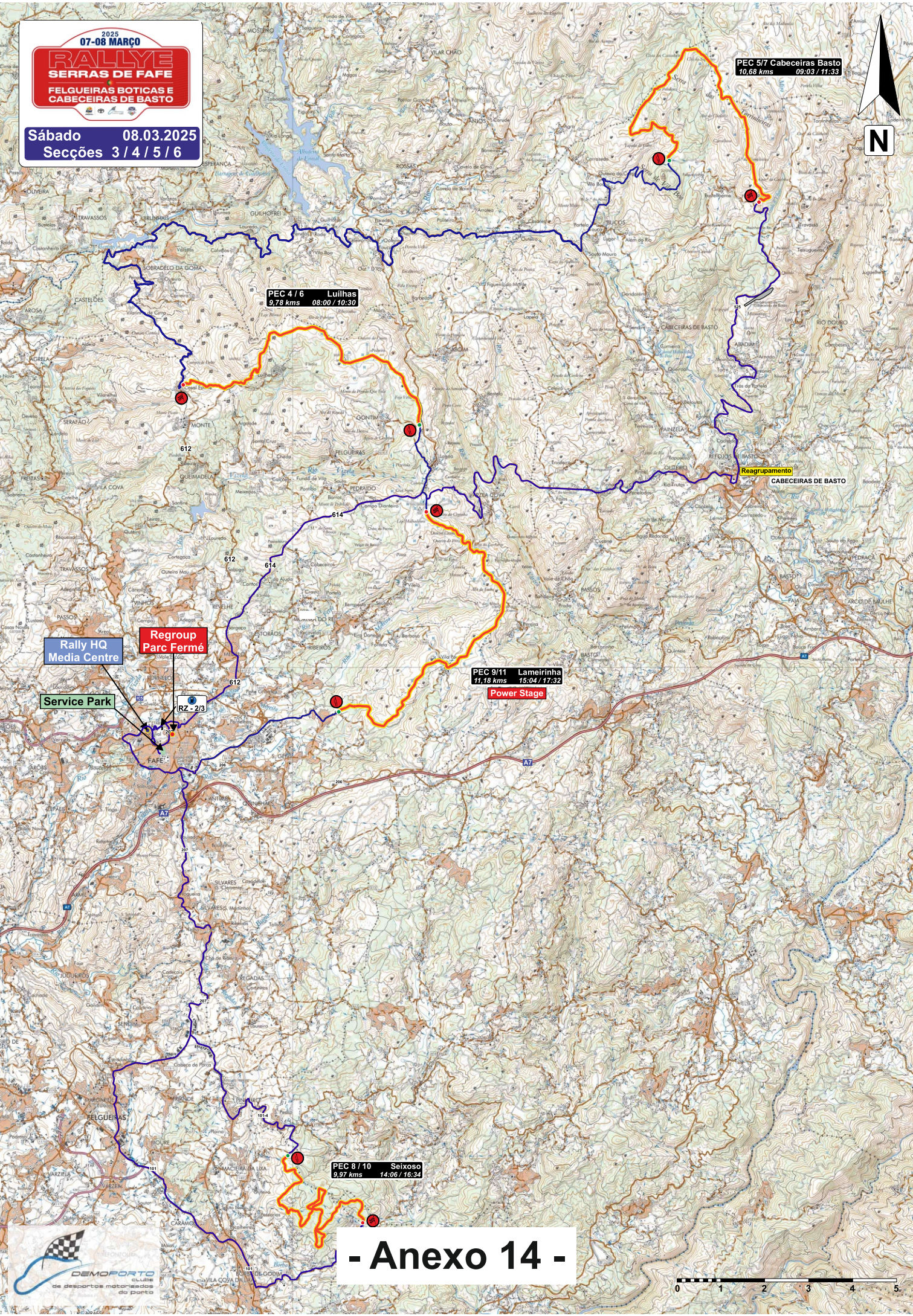
2025  
07-08 MARÇO

**RALLYE**  
SERRAS DE FAFE

FELGUEIRAS BOTICAS E  
CABECEIRAS DE BASTO

---

Sábado 08.03.2025  
Secções 3 / 4 / 5 / 6



PEC 5/7 Cabeceiras Basto  
10,68 kms 09:03 / 11:33

PEC 4 / 6 Luilhas  
9,78 kms 08:00 / 10:30

Reagrupamento

Rally HQ  
Media Centre

Regroup  
Parc Fermé

Service Park

RZ - 2/3

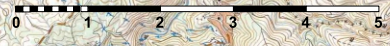
PEC 9/11 Lameirinha  
11,18 kms 15:04 / 17:32

Power Stage

PEC 8 / 10 Seixoso  
9,97 kms 14:06 / 16:34



**- Anexo 14 -**



<b>CH 3F Parque Fechado OUT</b>		DISTÂNCIA:	DIA: <b>2</b>
<b>CH 3G Assistência B IN</b>		<b>1,25 km</b>	SECÇÃO: <b>3/4</b>
PROVA ESPECIAL:		MÉDIA: <b>15,00 km/h</b>	TEMPO PERMITIDO: <b>00:05</b>

DISTÂNCIA		DIRECÇÃO	INFORMAÇÃO	REGRESS. DISTÂNCIA
TOTAL	PARCIAL			
0,00		<p>1</p>	<p><b>PARQUE FECHADO CH 3F</b></p> <p>41° 27. 191' N 08° 10. 598' W</p>	1,25
0,11	0,11	<p>2</p>	<p>Av.Ten.Coronel Melo Antunes</p> <p>41° 27. 284' N 08° 10. 622' W</p>	1,14
0,53	0,42	<p>3</p>	<p>Av.Ten.Coronel Melo Antunes</p> <p>Rua dos Aliados</p> <p>41° 27. 100' N 08° 10. 650' W</p>	0,72
0,72	0,19	<p>4</p>	<p>Av. Brasil/Ascendente</p> <ul style="list-style-type: none"> <li> A7 Cabecelas Guimarães</li> <li> (A11) Felgueiras</li> <li> outras direcções</li> <li> centro</li> <li> bombeiros</li> <li> hospital</li> </ul> <p>41° 27. 044' N 08° 10. 544' W</p>	0,53
1,01	0,29	<p>5</p>	<p>Av. Brasília/Descendente</p> <ul style="list-style-type: none"> <li> centro</li> <li> HOSPITAL</li> </ul> <p>41° 26. 884' N 08° 10. 516' W</p>	0,24

**0,24**



DISTÂNCIA		DIRECÇÃO		INFORMAÇÃO		REGRESS. DISTÂNCIA
TOTAL	PARCIAL					
0,00				<b>Praça das Comunidades</b>  <b>CH 3G ASSISTÊNCIA B SAÍDA</b> 41° 27.024'N 08° 10.422'W		18,95
0,20				<b>Rua do Luxemburgo</b>  41° 26.920'N 08° 10.489'W		18,75
0,32				<b>Rua dos Bombeiros Voluntários</b>  41° 26.912'N 08° 10.488'W		18,63
0,37				<b>Av. Brasil</b>  41° 27.049' N 08° 10.526' W		18,58
0,52				<b>Rua dos Aliados</b>  41° 27.068' N 08° 10.624' W		18,43
<b>0,39</b>						

**0,39**

CH 3H/5B Assistência B IN		DISTÂNCIA:		DIA: 2	
CH 3I/5C Luílas 1/2		18,95 km		SECÇÃO: 3/4	
PROVA ESPECIAL:		MÉDIA		TEMPO PERMITIDO:	
		30,73 km/h		00:37	
DISTÂNCIA		DIRECÇÃO	INFORMAÇÃO		REGRESS. DISTÂNCIA
TOTAL	PARCIAL				
0,91	0,39	<p>6</p>	Av.Ten.Coronel Melo Antunes <p>41° 27. 271' N 08° 10. 624' W</p>		18,04
1,30	0,39	REFUEL (RZ 2) <p>7</p>			17,65
1,91	0,61	<p>8</p>	<p>41° 27. 284' N 08° 10. 622' W</p>		17,04
2,27	0,36	<p>9</p>	Rua dos Aliados <p>41° 27. 100' N 08° 10. 650' W</p>		16,68

**0,19**

CH 3H/5B Assistência B IN		DISTÂNCIA:		DIA: 2			
CH 3I/5C Luílas 1/2		18,95 km		SECÇÃO: 3/4			
PROVA ESPECIAL:		MÉDIA		TEMPO PERMITIDO:			
		30,73 km/h		00:37			
DISTÂNCIA		DIRECÇÃO		INFORMAÇÃO		REGRESS. DISTÂNCIA	
TOTAL	PARCIAL						
2,46	0,19	<p>10</p>		<p>Av. Brasil/Ascendente</p> <ul style="list-style-type: none"> <li> A7 Cabaceiras Guimarães</li> <li> (A11) Felgueiras</li> <li>outras direcções</li> <li> centro</li> <li> bombeiros</li> <li> hospital</li> </ul> <p>41° 27. 044' N 08° 10. 544' W</p>		16,49	
3,01	0,55	<p>11</p>		<p>Via Circular</p> <ul style="list-style-type: none"> <li> (A24) Vila Real A 7 Cabaceiras</li> <li> (A11) Felgueiras A 7 Guimarães</li> </ul> <p>41° 26.752'N 08° 10.586'W</p>		15,94	
3,42	0,41	<p>12</p>		<p>N 206</p> <ul style="list-style-type: none"> <li>FELGUEIRAS ↑</li> <li>CELORICO ↑</li> <li>MONDIM ↑</li> <li>CHAVES ↑</li> </ul> <p>41° 26. 667' N 08° 10. 426' W</p>		15,53	
3,52	0,10	<p>13</p>		<p>N 206</p> <p>41° 26. 659' N 08° 10. 286' W</p>		15,43	
3,74	0,22	<p>14</p>		<p>N 207</p> <p>41° 26. 704' N 08° 10. 167' W</p>		15,21	

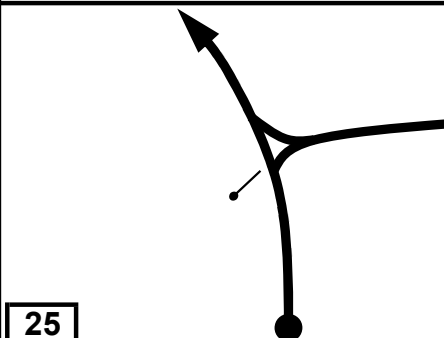

**0,43**

CH 3H/5B Assistência B IN		DISTÂNCIA:		DIA: 2	
CH 3I/5C Luílas 1/2		18,95 km		SECÇÃO: 3/4	
PROVA ESPECIAL:			MÉDIA		TEMPO PERMITIDO:
			30,73 km/h		00:37
DISTÂNCIA		DIRECÇÃO		INFORMAÇÃO	
TOTAL	PARCIAL			REGRESS. DISTÂNCIA	
4,17	0,43	<p>15</p>		<p>N 206</p> <p>41° 26. 678' N 08° 10. 873' W</p>	
4,54	0,37	<p>16</p>		<p>Via Circular</p> <p>41° 26. 817' N 08° 09. 731' W</p>	
7,12	2,58	<p>17</p>		<p>N 311</p> <p>41° 27. 648' N 08° 08. 644' W</p>	
8,30	1,18	<p>18</p>		<p>N 311</p> <p>41° 27. 789' N 08° 09. 307' W</p>	
8,83	0,53	<p>19</p>		<p>E.M. (Rua da Sargaça)</p> <p>41° 27. 987' N 08° 09. 060' W</p>	

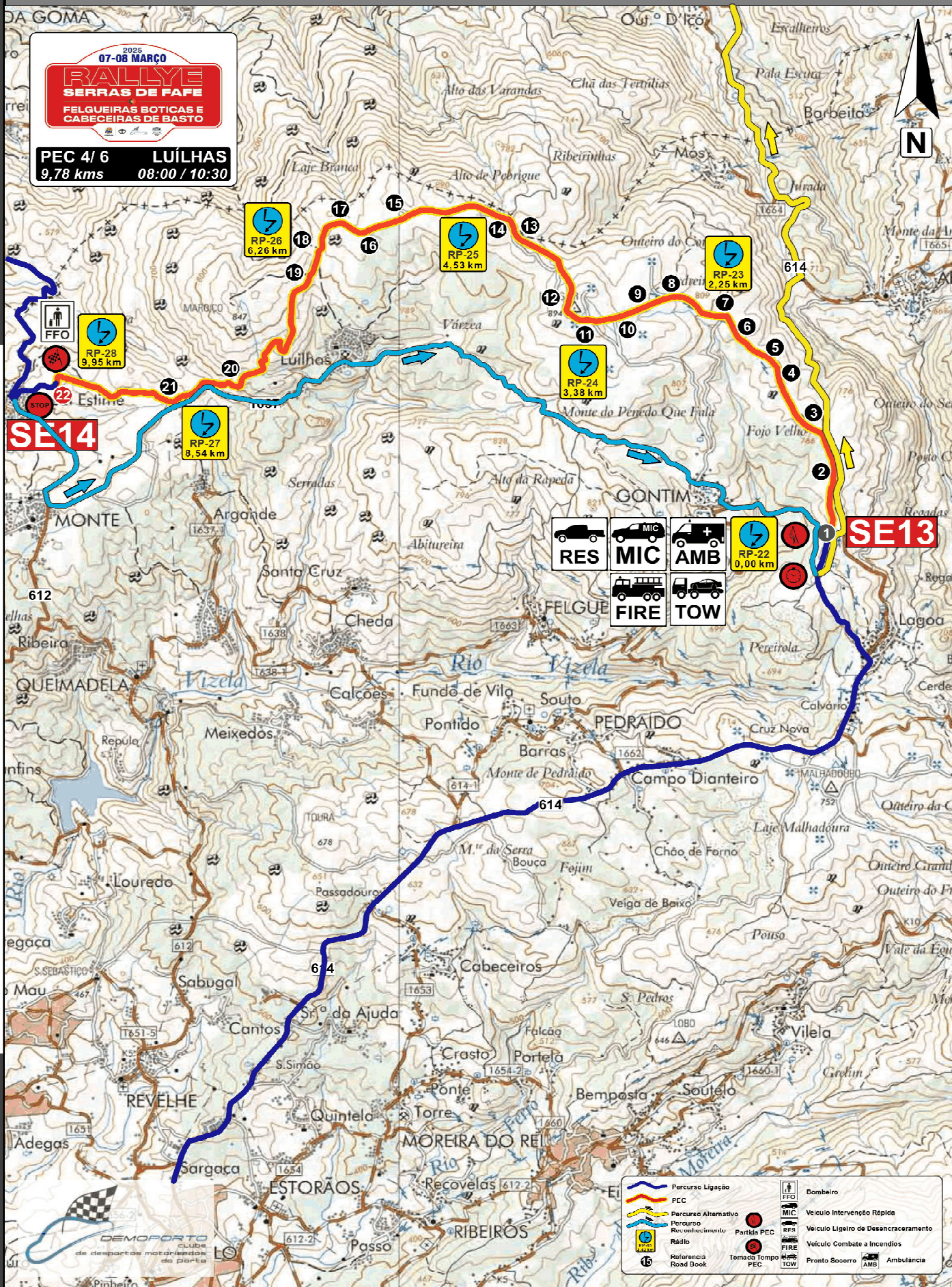
0,77

CH 3H/5B Assistência B IN		DISTÂNCIA:	DIA:
CH 3I/5C Luílas 1/2		<b>18,95 km</b>	<b>2</b>
PROVA ESPECIAL:		MÉDIA	SEÇÃO:
		<b>30,73 km/h</b>	<b>3/4</b>
		TEMPO PERMITIDO:	<b>00:37</b>
DISTÂNCIA		DIRECÇÃO	REGRESS. DISTÂNCIA
TOTAL	PARCIAL		
9,60	0,77		<p>E.M. (Rua da Sargaça)</p> <ul style="list-style-type: none"> <li>Santuário de Sr<sup>a</sup> das Neves (Lagoa)</li> <li>barragem da</li> <li>Luílas</li> <li>caça</li> </ul> <p>41° 28. 330' N 08° 09. 059' W</p>
12,53	2,93		<p>EM 614</p> <ul style="list-style-type: none"> <li><del>barragem da</del></li> </ul> <p>41° 29. 658' N 08° 08. 406' W</p>
17,30	4,77		<p>Rua Nossa Senhora das Neves</p> <ul style="list-style-type: none"> <li><del>Várzea Cova</del></li> </ul> <p>41° 30. 636' N 08° 05. 518' W</p>
18,02	0,72		<p>Rua de Leveirós</p> <p>.. PARA EMPEDRADO Durante 110m</p> <p>41° 30.978'N 08° 05.360'W</p>
18,82	0,80		<p>EM1614-1</p> <ul style="list-style-type: none"> <li>Freguesia Gontim</li> </ul> <p>41° 31.325'N 08° 05.642'W</p>

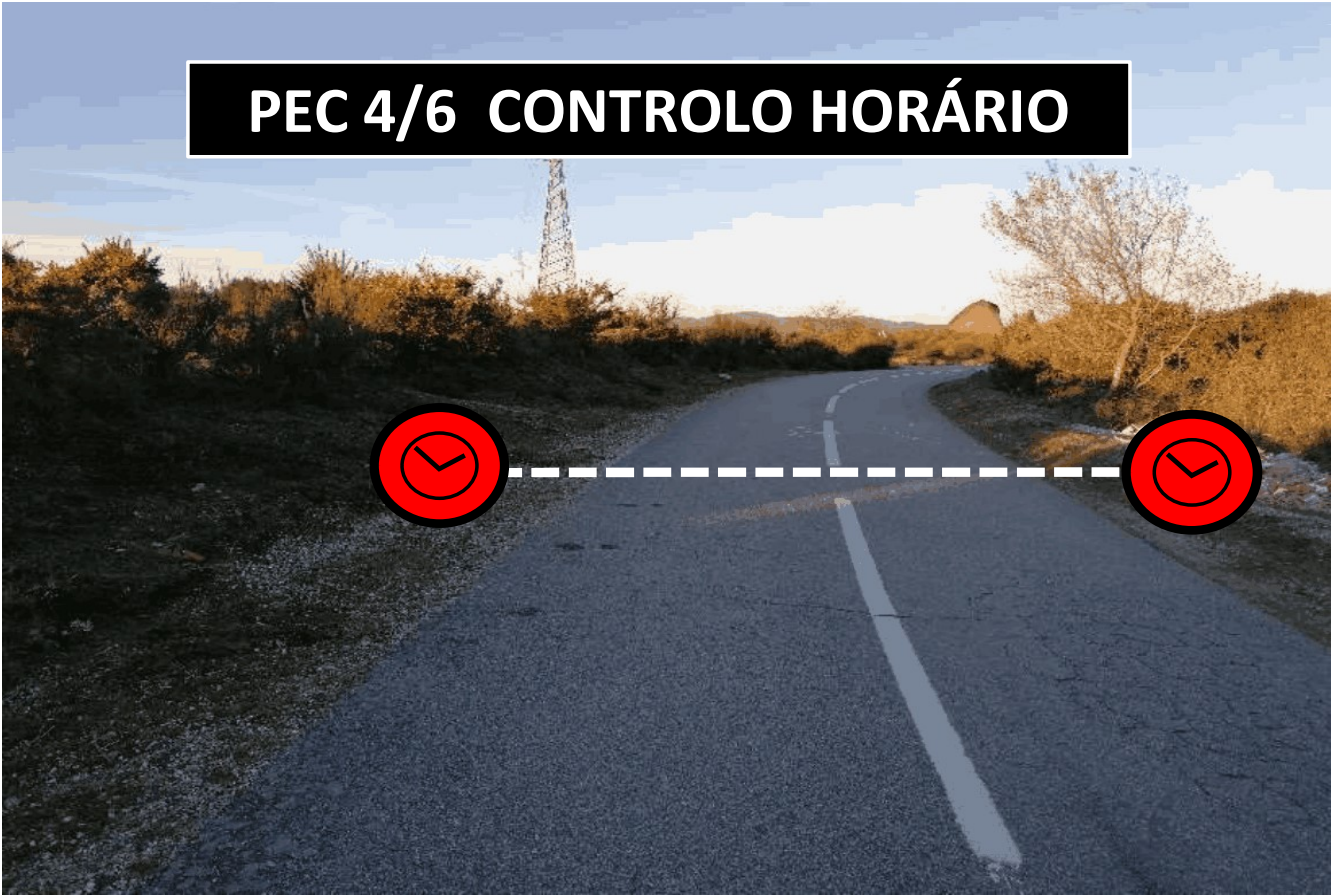
**0,13**

<b>CH 3H/5B</b>		<b>Assistência B IN</b>		DISTÂNCIA:		DIA: <b>2</b>	
<b>CH 3I/5C</b>		<b>Luílas 1/2</b>		<b>18,95 km</b>		SECÇÃO: <b>3/4</b>	
PROVA ESPECIAL:				MÉDIA		TEMPO PERMITIDO:	
				<b>30,73 km/h</b>		<b>00:37</b>	
DISTÂNCIA		DIRECÇÃO		INFORMAÇÃO		REGRESS. DISTÂNCIA	
TOTAL	PARCIAL						
<b>18,95</b>	<b>0,13</b>			EM1614-1  <b>CH 3I</b> <b>(0,17)</b> 41° 31. 367' N 08° 05. 586' W		<b>0,00</b>	

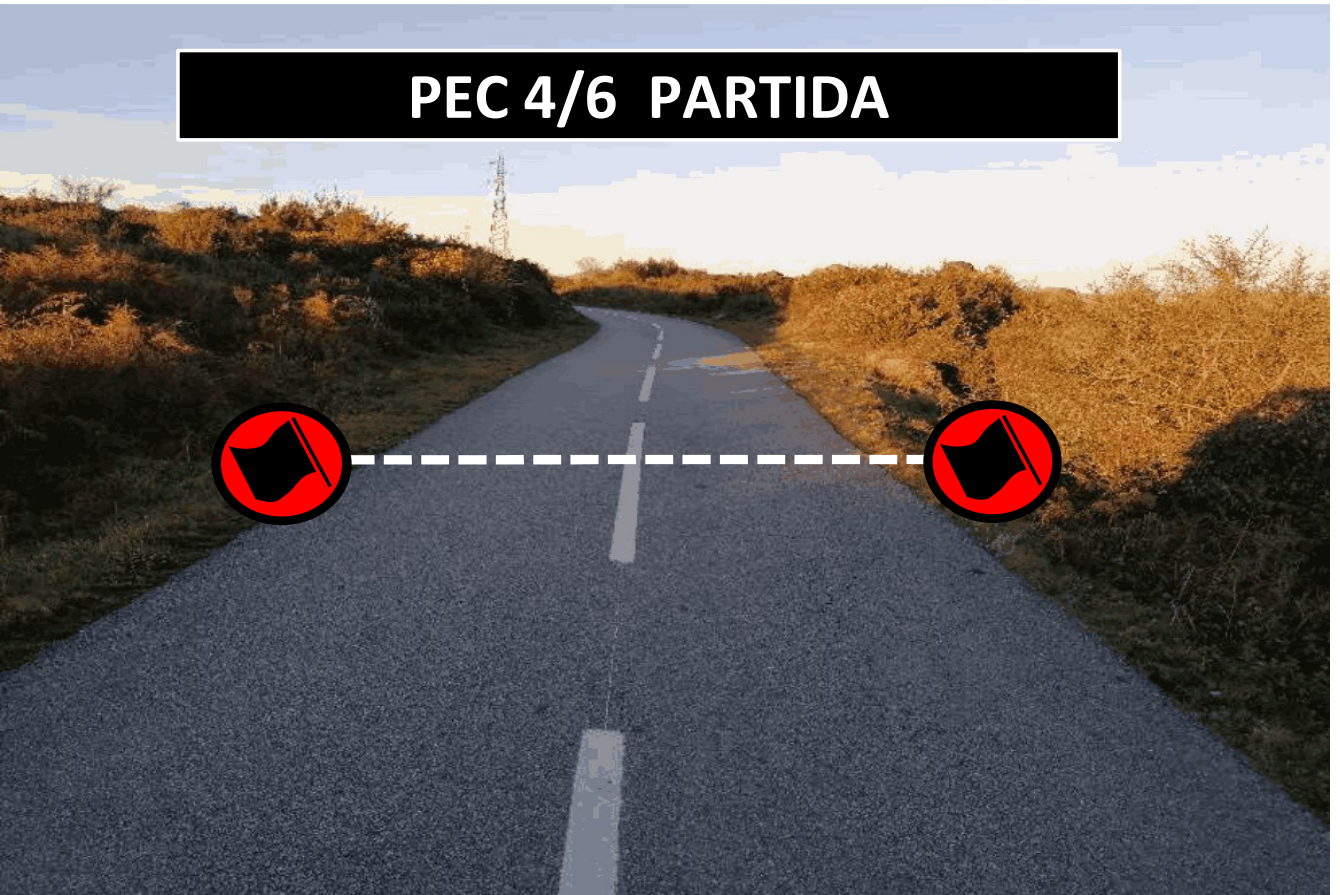




# PEC 4/6 CONTROLO HORÁRIO




# PEC 4/6 PARTIDA



**PEC 4/6 TOMADA DE TEMPO**



**PEC 4/6 STOP**



CH 4 Luílas 1/2		DISTÂNCIA:		DIA: 2	
CH 4A Cabezeiras de Basto 1/2		42,86 km		SECÇÃO: 3/4	
PROVA ESPECIAL: Luílas 1/2 (9,78 km)		MÉDIA 42,86 km/h		TEMPO PERMITIDO: 01:00	
DISTÂNCIA		DIRECÇÃO	INFORMAÇÃO	REGRESS. DISTÂNCIA	
TOTAL	PARCIAL				
0,00		<p>1</p> <p>9,78</p>	<p>RP-22</p> <p>41° 31. 457' N 08° 05. 559' W</p>		42,86
0,10	0,10	<p>2</p> <p>9,68</p>	<p>.. PARA TERRA</p> <p><b>SE13</b></p> <p>41° 31. 511' N 08° 05. 531' W</p> <p>MIC AMB RES FIRE TOW</p>		42,76
1,03	0,93	<p>3</p> <p>8,75</p>	<p>41° 31. 968' N 08° 05. 643' W</p>		41,83
1,37	0,34	<p>4</p> <p>8,41</p>	<p>41° 32. 098' N 08° 05. 798' W</p>		41,49
1,61	0,24	<p>5</p> <p>8,17</p>	<p>41° 32. 222' N 08° 05. 855' W</p>		41,25






**0,30**

Secção 3/4

PEC 4/6 Luílas 1/2

<b>Secção 3/4</b>	<b>CH 4 Luílas 1/2</b>		DISTÂNCIA:		DIA: <b>2</b>		
	<b>CH 4A Cabezeiras de Basto 1/2</b>		<b>42,86 km</b>		SECÇÃO: <b>3/4</b>		
	PROVA ESPECIAL: <b>Luílas 1/2 (9,78 km)</b>		4/6 MÉDIA <b>42,86 km/h</b>		TEMPO PERMITIDO: <b>01:00</b>		
	DISTÂNCIA		DIRECÇÃO		INFORMAÇÃO		REGRESS. DISTÂNCIA
	TOTAL	PARCIAL					
	<b>1,91</b>	<b>0,30</b>					<b>40,95</b>
			<p style="text-align: right;">41° 32. 334' N 08° 06. 007' W</p>				
<b>PEC 4/6 Luílas 1/2</b>		<b>0,34</b>			<p><b>RP-23</b></p>		<b>40,61</b>
			<p style="text-align: right;">41° 32. 470' N 08° 06. 152' W</p>				
		<b>0,45</b>					<b>40,16</b>
			<p style="text-align: right;">41° 32. 563' N 08° 06. 563' W</p>				
		<b>0,21</b>					<b>39,95</b>
		<p style="text-align: right;">41° 32. 526' N 08° 06. 600' W</p>					
	<b>0,25</b>					<b>39,70</b>	
		<p style="text-align: right;">41° 32. 480' N 08° 06. 768' W</p>					

**0,22**

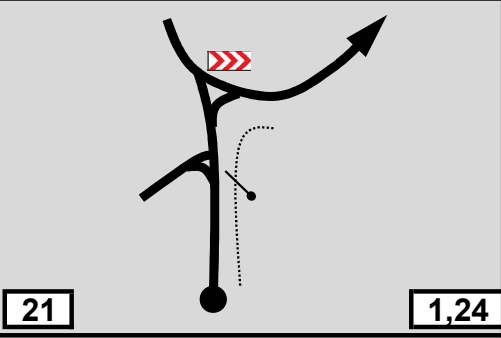

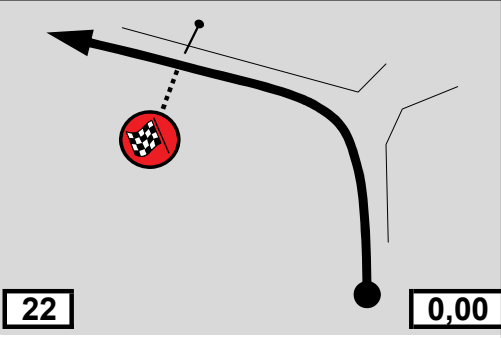

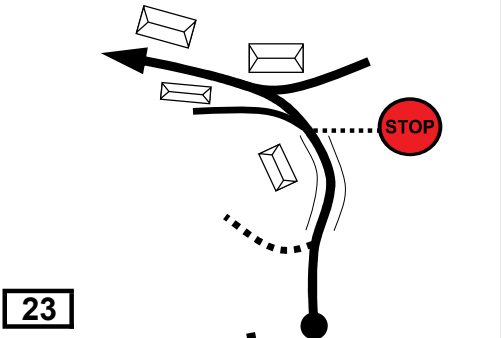





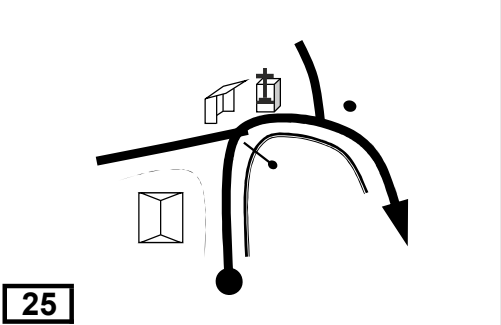
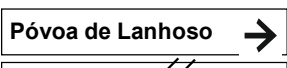

CH 4 Luílas 1/2		DISTÂNCIA:		DIA: 2			
CH 4A Cabeceiras de Basto 1/2		42,86 km		SECÇÃO: 3/4			
PROVA ESPECIAL: Luílas 1/2 (9,78 km)		4/6 MÉDIA 42,86 km/h		TEMPO PERMITIDO: 01:00			
DISTÂNCIA		DIRECÇÃO		INFORMAÇÃO		REGRESS. DISTÂNCIA	
TOTAL	PARCIAL						
3,38	0,22	11	6,40	 <b>RP-24</b>  41° 32. 459' N 08° 06. 911' W	39,48	<b>Secção 3/4</b>	
3,58	0,20	12	6,20	  41° 32. 493' N 08° 07. 034' W	39,28		
4,40	0,82	13	5,38	  41° 31. 833' N 08° 07. 340' W	38,46		
4,53	0,13	14	5,25	 <b>RP-25</b>  41° 32. 897' N 08° 07. 378' W	38,33		
5,35	0,82	15	4,43	  41° 32. 931' N 08° 07. 919' W	37,51		
<b>0,39</b>							

<b>Secção 3/4</b>	<b>CH 4 Luílas 1/2</b>		DISTÂNCIA:		DIA: <b>2</b>	
	<b>CH 4A Cabezeiras de Basto 1/2</b>		<b>42,86 km</b>		SECÇÃO: <b>3/4</b>	
	PROVA ESPECIAL: <b>Luílas 1/2 (9,78 km)</b>		4/6 MÉDIA <b>42,86 km/h</b>		TEMPO PERMITIDO: <b>01:00</b>	
	DISTÂNCIA		DIRECÇÃO		INFORMAÇÃO	
	TOTAL	PARCIAL			REGRESS. DISTÂNCIA	
	5,74	0,39			37,12	
			16	4,04	41° 32. 846' N 08° 08. 198' W	
<b>PEC 4/6 Luílas 1/2</b>	5,92	0,18			36,94	
			17	3,86	41° 32. 887' N 08° 08. 305' W	
	6,26	0,34			36,60	
			18	3,52	 <b>RP-26</b> 41° 32. 750' N 08° 08. 455' W	
	6,44	0,18			36,42	
		19	3,34	41° 32. 572' N 08° 08. 448' W		
8,32	1,88			34,54		
		20	1,46	41° 32. 159' N 08° 09. 125' W		

**0,22**

**VIRE RÁPIDO!**

CH 4	Luílas 1/2	DISTÂNCIA:	DIA:	2
CH 4A	Cabezeiras de Basto 1/2	42,86 km	SECÇÃO:	3/4
PROVA ESPECIAL:		4/6	MÉDIA	TEMPO PERMITIDO:
Luílas 1/2 (9,78 km)		42,86 km/h	01:00	

DISTÂNCIA		DIRECÇÃO	INFORMAÇÃO	REGRESS. DISTÂNCIA
TOTAL	PARCIAL			
8,54	0,22		 <b>RP-27</b> 41° 32. 087' N 08° 09. 278' W	34,32
9,78	1,24		 41° 32. 166' N 08° 10. 007' W	33,08
9,95	0,17		 <b>RP-28</b> .. PARA EMPEDRADO  <b>SE14</b> 41° 32. 139' N 08° 10. 119' W	32,91
10,02	0,07		Av. de Santo António   41° 32. 107' N 08° 10. 136' W	32,84
13,64	5,10		EM 612   41° 33. 318' N 08° 11. 102' W	29,22

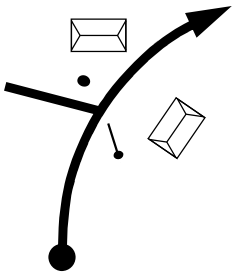
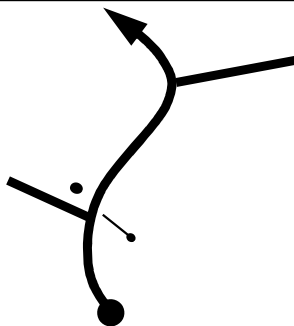
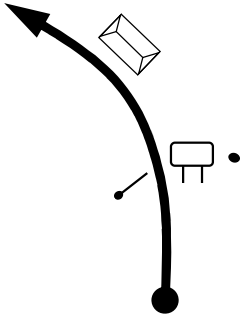
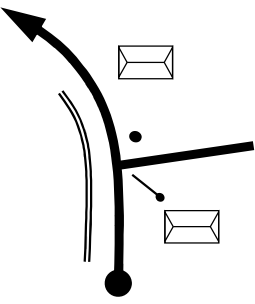
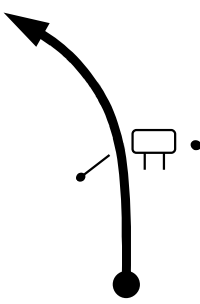
Secção 3/4

PEC 4/6 Luílas 1/2

**0,16**

 **VIRE RÁPIDO!**

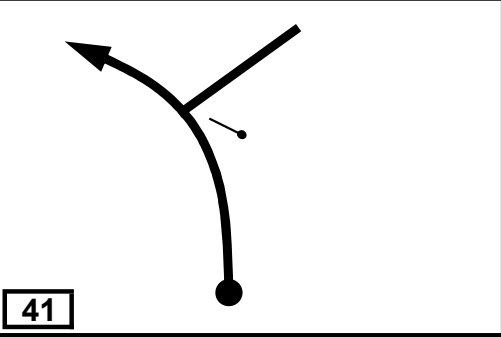
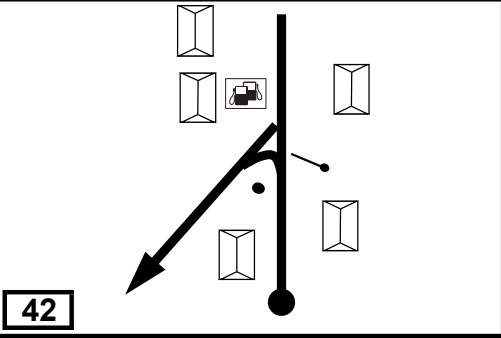
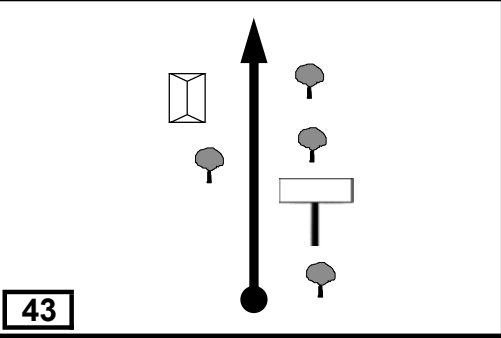
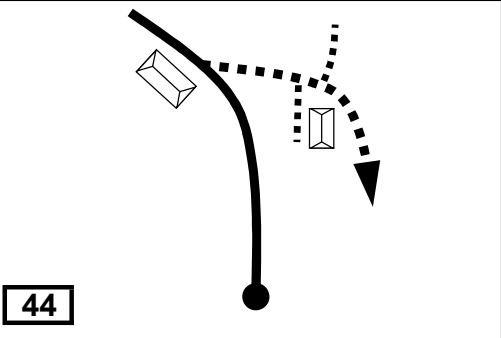
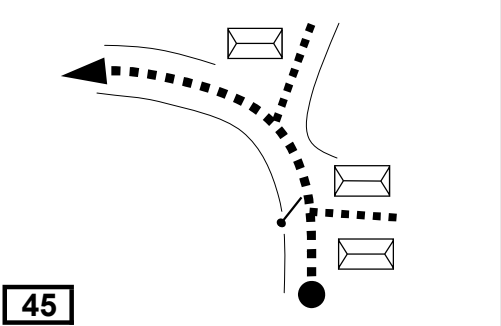



CH 4 Luílas 1/2		DISTÂNCIA:		DIA: 2	
CH 4A Cabezeiras de Basto 1/2		42,86 km		SECÇÃO: 3/4	
PROVA ESPECIAL: Luílas 1/2 (9,78 km)		4/6 MÉDIA 42,86 km/h		TEMPO PERMITIDO: 01:00	
DISTÂNCIA		DIRECÇÃO	INFORMAÇÃO	REGRESS. DISTÂNCIA	
TOTAL	PARCIAL				
19,27	1,98	 <div style="border: 1px solid black; padding: 2px; display: inline-block;">31</div>	<p>N 205</p> <ul style="list-style-type: none"> <li> <del>Travassos</del></li> <li> <del>Brunhais</del></li> <li> parque de lazer de Pontão</li> <li> <div style="display: flex; align-items: center;">  ponte Mem Gutierres  </div> </li> </ul> <p>41° 34. 232' N 08° 08. 827' W</p>	23,59	
19,74	0,47	 <div style="border: 1px solid black; padding: 2px; display: inline-block;">32</div>	<p>N 205</p> <ul style="list-style-type: none"> <li> <del>Esperança</del></li> <li> ponte Mem Gutierres</li> </ul> <p>41° 34. 403' N 08° 10. 396' W</p>	23,12	
21,83	2,09	 <div style="border: 1px solid black; padding: 2px; display: inline-block;">33</div>	<p>N 205</p> <div style="border: 1px solid black; padding: 5px; width: fit-content; margin: 0 auto;"> <p>Guilhofrei</p> </div> <p>41° 34. 241' N 08° 09. 264' W</p>	21,03	
22,60	0,77	 <div style="border: 1px solid black; padding: 2px; display: inline-block;">34</div>	<p>N 205</p> <ul style="list-style-type: none"> <li> <del>S. Silvestre Calvelos</del></li> </ul> <p>41° 34. 232' N 08° 08. 827' W</p>	20,26	
22,69	0,09	 <div style="border: 1px solid black; padding: 2px; display: inline-block;">35</div>	<p>N 205</p> <div style="border: 1px solid black; padding: 5px; width: fit-content; margin: 0 auto;"> <p>Louredo</p> </div> <p>41° 34. 206' N 08° 08. 811' W</p>	20,17	

**2,71**

CH 4 Luílas 1/2		DISTÂNCIA:	DIA:	
CH 4A Cabezeiras de Basto 1/2		42,86 km	2	
PROVA ESPECIAL: Luílas 1/2 (9,78 km)		MÉDIA 42,86 km/h	SECÇÃO: 3/4	
		4/6	TEMPO PERMITIDO: 01:00	
DISTÂNCIA		DIRECÇÃO	INFORMAÇÃO	REGRESS. DISTÂNCIA
TOTAL	PARCIAL			
25,40	2,71	<p>36</p>	<p>N 205</p> <p>● Cabezeiras →</p> <p>41° 34. 406' N 08° 07. 954' W</p>	17,46
28,37	2,97	<p>37</p>	<p>N 205</p> <p>● Cabezeiras →</p> <p>← Viesra do Minho</p> <p>41° 34. 252' N 08° 06. 638' W</p>	14,49
28,73	0,36	<p>38</p>	<p>N 205</p> <p>.. PARA PARALELO</p> <p>41° 34. 186' N 08° 06. 393' W</p>	14,13
28,93	0,20	<p>39</p>	<p>N 205</p> <p>.. FINAL EMPEDRADO</p> <p>41° 34. 119' N 08° 06. 362' W</p>	13,93
28,97	0,04	<p>40</p>	<p>86</p> <p>N 205</p> <p>Extensão de Saúde → Casa do Povo → Parque de Merendas → Parque Infantil → Conjunto Etnográfico → Campo de Futebol →</p> <p>41° 34. 096' N 08° 06. 358' W</p>	13,89

0,65

<b>CH 4 Luílas 1/2</b>		DISTÂNCIA:		DIA: <b>2</b>	
<b>CH 4A Cabezeiras de Basto 1/2</b>		<b>42,86 km</b>		SECÇÃO: <b>3/4</b>	
PROVA ESPECIAL: <b>Luílas 1/2 (9,78 km)</b>		4/6 MÉDIA <b>42,86 km/h</b>		TEMPO PERMITIDO: <b>01:00</b>	
DISTÂNCIA		DIRECÇÃO	INFORMAÇÃO		REGRESS. DISTÂNCIA
TOTAL	PARCIAL				
29,62	0,65		N 205  CASA FIDALGO  41° 33. 858' N 08° 06. 128' W		13,24
36,38	6,76		N 205  miradouro casa da lã BUCOS CARRAZEDO  41° 34. 035' N 08° 02. 479' W		6,48
38,19	1,81		E.M 526  Vila Boa  41° 34. 760' N 08° 01. 946' W		4,67
38,78	0,59		miradouro Veiga área de Lazer do Carvalho .. PARA EMPEDRADO 41° 35. 055' N 08° 02. 079' W		4,08
38,90	0,12		EM  !   41° 35. 033' N 08° 02. 015' W		3,96

**0,07**

CH 4 Luílas 1/2		DISTÂNCIA:		DIA: <b>2</b>	
CH 4A Cabezeiras de Basto 1/2		<b>42,86 km</b>		SECÇÃO: <b>3/4</b>	
PROVA ESPECIAL: Luílas 1/2 (9,78 km)		MÉDIA <b>42,86 km/h</b>		TEMPO PERMITIDO: <b>01:00</b>	
DISTÂNCIA		DIRECÇÃO		INFORMAÇÃO	
TOTAL	PARCIAL			REGRESS. DISTÂNCIA	
38,97	0,07	<p><b>46</b></p>		<p>41° 35. 023' N 08° 01. 969' W</p>	
39,04	0,07	<p><b>47</b></p>		<p>!!!  3,82</p> <p>41° 35. 016' N 08° 01. 920' W</p>	
39,14	0,10	<p><b>48</b></p>		<p>3,72</p> <p>41° 34. 999' N 08° 01. 851' W</p>	
42,69	3,55	<p><b>49</b></p>		<p>EM</p> <p>0,17</p> <p>41° 35. 263' N 08° 00. 813' W</p>	
42,86	0,17	<p><b>50</b></p>		<p> <b>CH 5/7 (0,07)</b></p> <p>Busteliberne &gt;</p> <p>Abadim &gt;</p> <p>41° 35. 302' N 08° 00. 798' W</p> <p>0,00</p>	



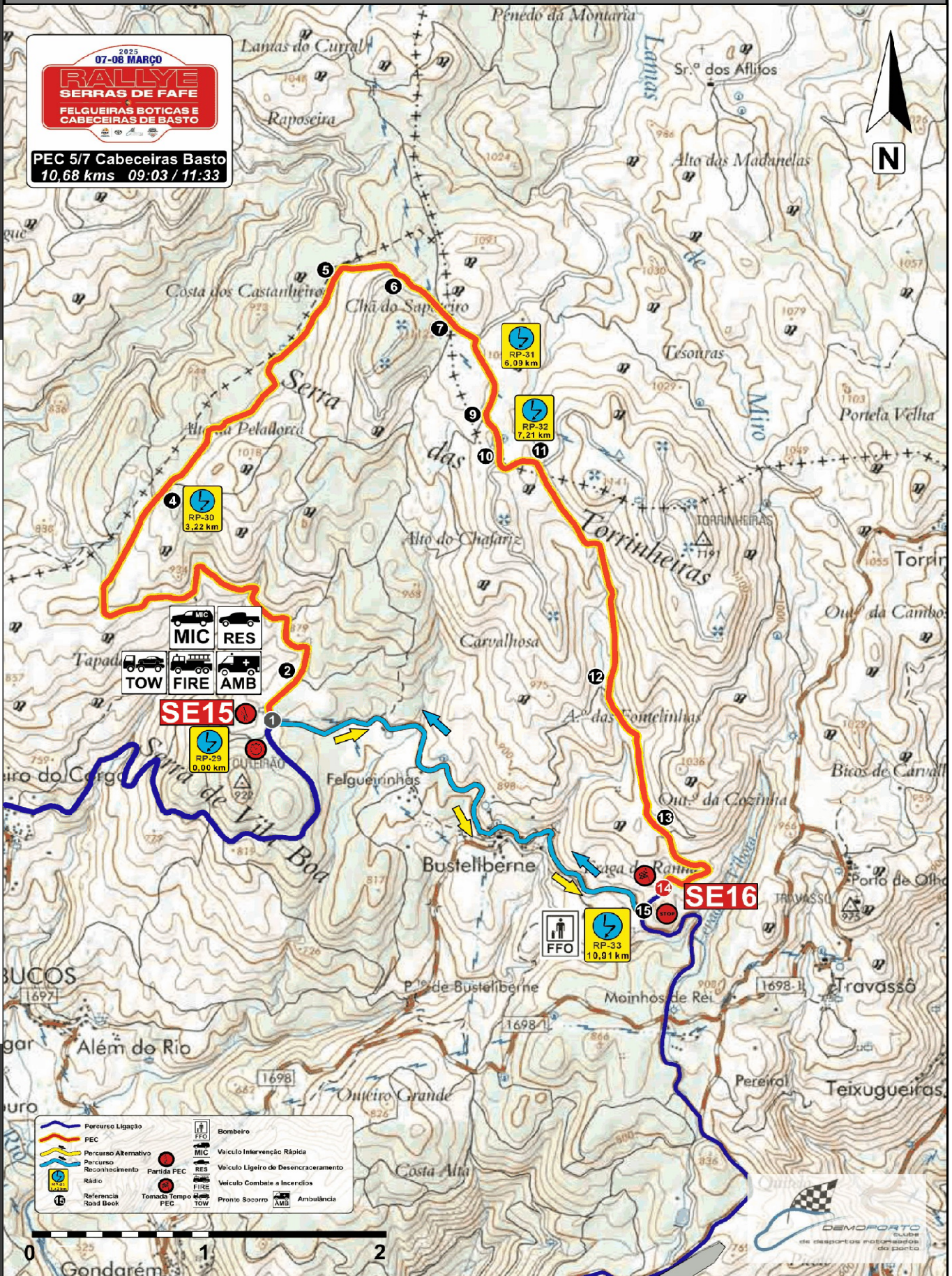
2025  
07-08 MARÇO

**RALLYE**  
SERRAS DE FAFE

FELGUEIRAS BÓTICAS E  
CABECEIRAS DE BASTO

---

**PEC 5/7 Cabeceiras Basto**  
10,68 kms 09:03 / 11:33




	Percurso Ligação		Bombeiro
	PEC		Veículo Intervenção Rápida
	Percurso Alternativo		Veículo Ligeiro de Desencravarmento
	Percurso Reconhecimento		Veículo Combate a Incêndios
	Rádio		Pronto Socorro
	Referência Road Book		
	Partida PEC		
	Tomada Tempo PEC		

**PEC 5/7 CONTROLO HORÁRIO**



**PEC 5/7 PARTIDA**



**PEC 5/7 TOMADA DE TEMPO**



**PEC 5/7 STOP**



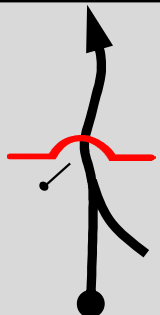
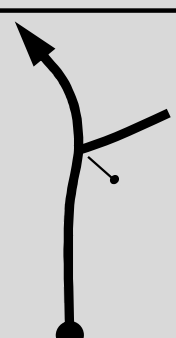
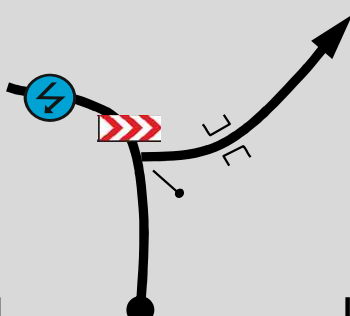


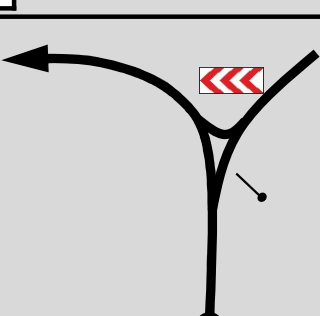
CH 5 Cabeceiras de Basto 1/2		DISTÂNCIA:		DIA:	
CH 5A Reagrupamento IN		23,42 km		3/4	
PROVA ESPECIAL:		MÉDIA		TEMPO PERMITIDO:	
Cabeceiras de Basto 1/2 ( 10,68 km)		40,14 km/h		00:35	
DISTÂNCIA		DIRECÇÃO	INFORMAÇÃO	REGRESS. DISTÂNCIA	
TOTAL	PARCIAL				
0,00		 1 10,68	EM  <b>RP-29</b> <b>SE15</b> 41° 35. 341' N 08° 00. 805' W 	23,42	
0,25	0,25	 2 10,43	41° 35. 457' N 08° 00. 686' W	23,17	
2,41	2,16	 3 8,27	41° 35. 761' N 08° 01. 528' W	21,01	
3,22	0,81	 4 7,46	 <b>RP-30</b> 41° 36. 125' N 08° 01. 244' W	20,20	
5,11	1,89	 5 5,57	41° 36. 872' N 08° 00. 475' W	18,31	
<b>0,35</b>					

Secção 3/4

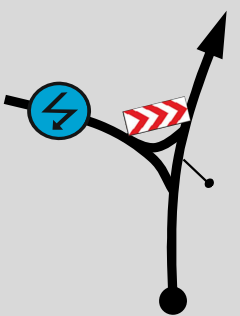

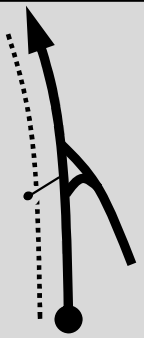
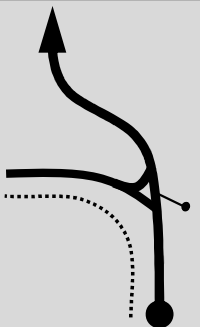


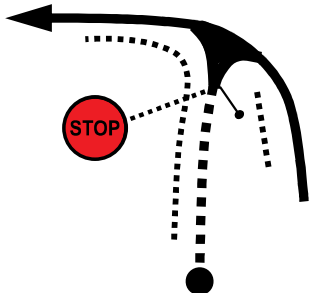



PEC 5/7 Cabeceiras de Basto 1/2

Secção 3/4

<b>CH 5 Cabeceiras de Basto 1/2</b>		DISTÂNCIA:	DIA:
<b>CH 5A Reagrupamento IN</b>		<b>23,42 km</b>	<b>2</b>
PROVA ESPECIAL: <b>5/7</b>		MÉDIA	SECCÃO:
<b>Cabeceiras de Basto 1/2 ( 10,68 km)</b>		<b>40,14 km/h</b>	<b>3/4</b>
			TEMPO PERMITIDO:
			<b>00:35</b>

DISTÂNCIA		DIRECÇÃO	INFORMAÇÃO	REGRESS. DISTÂNCIA
TOTAL	PARCIAL			
5,46	0,35	 6 5,22	41° 36. 858' N 08° 00. 231' W	17,96
5,95	0,49	 7 4,73	41° 36. 665' N 07° 59. 985' W	17,47
6,09	0,14	 8 4,59	 <b>RP-31</b> 41° 36. 632' N 07° 59. 899' W	17,33
6,62	0,53	 9 4,06	41° 36. 380' N 07° 59. 858' W	16,80
6,94	0,32	 10 3,74	41° 36. 207' N 07° 59. 794' W	16,48

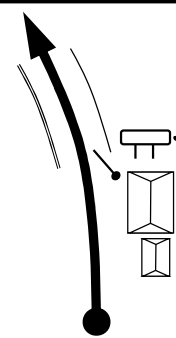

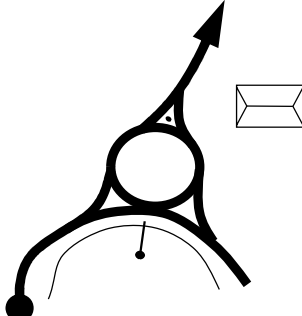


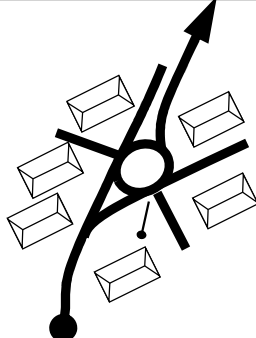
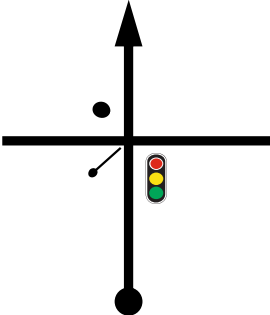
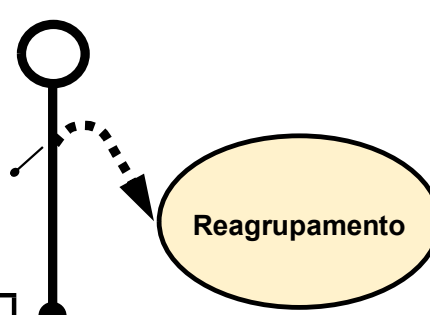

**0,27**

CH 5 Cabeceiras de Basto 1/2		DISTÂNCIA:		DIA: 2	
CH 5A Reagrupamento IN		23,42 km		SECÇÃO: 3/4	
PROVA ESPECIAL: 5/7		MÉDIA		TEMPO PERMITIDO:	
Cabeceiras de Basto 1/2 ( 10,68 km)		40,14 km/h		00:35	
DISTÂNCIA		DIRECÇÃO	INFORMAÇÃO	REGRESS. DISTÂNCIA	
TOTAL	PARCIAL				
7,21	0,27		 RP-32  41° 36. 193' N 07° 59. 632' W	16,21	
8,89	1,68		41° 35. 389' N 07° 59. 313' W	14,53	
9,86	0,97		EM 41° 34. 927' N 07° 59. 087' W	13,56	
10,68	0,82		EM  41° 34. 726' N 07° 59. 089' W	12,74	
10,91	0,23		 RP-33  41° 34. 617' N 07° 59. 169' W	12,51	
1,12					

Secção 3/4

PEC 5/7 Cabeceiras de Basto 1/2

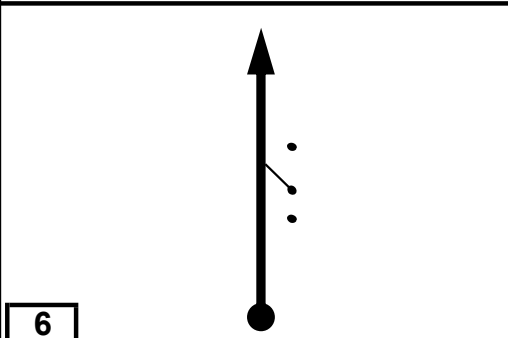

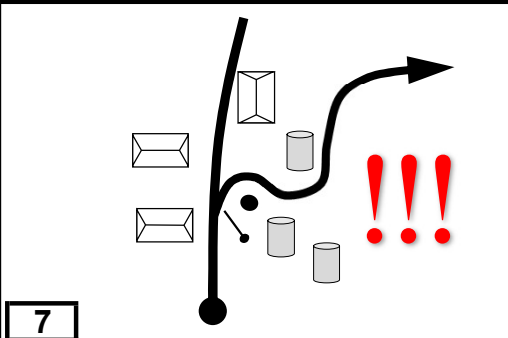


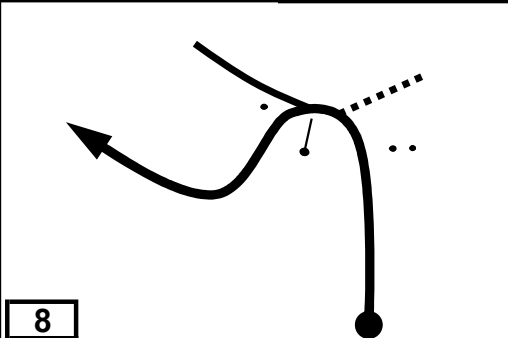
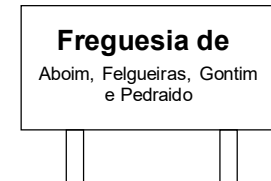

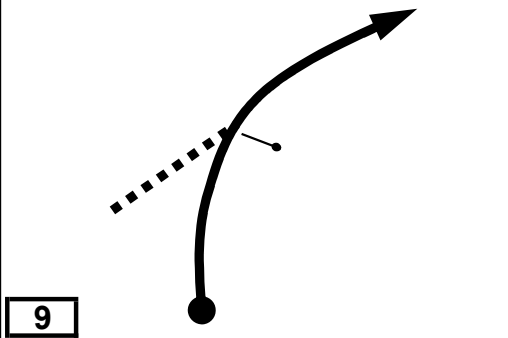
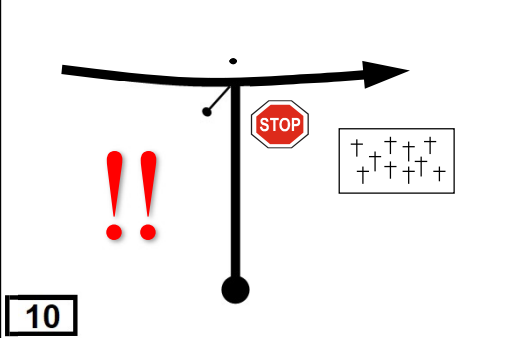

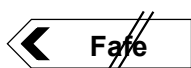




CH 5 Cabeceiras de Basto 1		DISTÂNCIA:	DIA:	
CH 5A Reagrupamento IN		<b>23,42 km</b>	<b>2</b>	
PROVA ESPECIAL:		MÉDIA	TEMPO PERMITIDO:	
		<b>40,14 km/h</b>	<b>00:35</b>	
DISTÂNCIA		DIRECÇÃO	INFORMAÇÃO	REGRESS. DISTÂNCIA
TOTAL	PARCIAL			
21,63	0,20	 <div style="border: 1px solid black; padding: 2px; display: inline-block;">21</div>	<p>N 205</p> <div style="border: 1px solid black; padding: 5px; display: inline-block; margin-bottom: 10px;">Cabeceiras de Basto</div>  <p>41° 31. 475' N 07° 59. 833' W</p>	1,79
22,07	0,44	 <div style="border: 1px solid black; padding: 2px; display: inline-block;">22</div>	 <div style="border: 1px solid black; padding: 5px; display: inline-block; margin-bottom: 10px;">centro</div>  <p>41° 31. 410' N 07° 59. 561' W</p>	1,35
23,03	0,96	 <div style="border: 1px solid black; padding: 2px; display: inline-block;">23</div>	<p>R.Dr.Francisco Botelho</p> <ul style="list-style-type: none"> <li><span style="border: 1px solid black; padding: 2px; margin-right: 5px;">câmara municipal</span> →</li> <li><span style="border: 1px solid black; padding: 2px; margin-right: 5px; background-color: #00aaff; color: white;">turismo</span> →</li> <li><span style="border: 1px solid black; padding: 2px; margin-right: 5px; background-color: #8b4513; color: white;">mosteiro</span> →</li> <li><span style="border: 1px solid black; padding: 2px; margin-right: 5px; background-color: #8b4513; color: white;">casa da cultura</span> →</li> <li><span style="border: 1px solid black; padding: 2px; margin-right: 5px; background-color: #8b4513; color: white;">núcleo museológico</span> →</li> </ul> <p>41° 30. 928' N 07° 59. 482' W</p>	0,39
23,10	0,07	 <div style="border: 1px solid black; padding: 2px; display: inline-block;">24</div>	<p>Av. Francisco Sá Carneiro</p> <ul style="list-style-type: none"> <li><span style="border: 1px solid black; padding: 2px; margin-right: 5px;">Fafe Vila Pouca A7</span> →</li> <li><span style="border: 1px solid black; padding: 2px; margin-right: 5px; background-color: #8b4513; color: white;">tribunal</span> →</li> <li><span style="border: 1px solid black; padding: 2px; margin-right: 5px; background-color: #8b4513; color: white;">Central de camionagem</span> →</li> <li><span style="border: 1px solid black; padding: 2px; margin-right: 5px; background-color: #8b4513; color: white;">casa da música</span> →</li> <li><span style="border: 1px solid black; padding: 2px; margin-right: 5px; background-color: #8b4513; color: white;">pavilhão gimnodesportivo</span> →</li> <li><span style="border: 1px solid black; padding: 2px; margin-right: 5px; background-color: #8b4513; color: white;">estádio piscina</span> →</li> </ul> <p>41° 30. 893' N 07° 59. 502' W</p>	0,32
23,42	1,79	 <div style="border: 1px solid black; padding: 2px; display: inline-block;">25</div>	<p>Av. Francisco Sá Carneiro</p>  <p><b>Reagrupamento IN CH 5A</b></p> <p>41° 30. 724' N 07° 59. 549' W</p>	0,00

**Esta página foi propositadamente  
deixada em branco**

DISTÂNCIA		DIRECÇÃO		INFORMAÇÃO		REGRESS. DISTÂNCIA
TOTAL	PARCIAL					
0,00				<p><b>Reagrupamento OUT CH 5B</b></p> <p>41° 30. 724' N 07° 59. 549' W</p>		14,66
0,12	0,12			<p>Praça da República</p> <p>41° 30. 855' N 07° 59. 610' W</p>		14,54
0,29	0,17			<p>Rua Dr. Jerónimo Pacheco</p> <p>41° 30. 881' N 07° 59. 731' W</p>		14,37
0,45	0,16			<p>EM 521-1</p> <ul style="list-style-type: none"> <li> Arco de Babilhe</li> <li> Cavez</li> <li> Capela mortuária</li> <li> casa da música</li> </ul> <p>41° 30. 863' N 07° 59. 831' W</p>		14,21
4,74	4,29			<p>N 311</p> <ul style="list-style-type: none"> <li> Fafe</li> <li> Mondim de Basto</li> <li> Celorico de Basto</li> <li> Ribeira de Pena</li> </ul> <p>41° 30. 634' N 08° 02. 223' W</p>		9,92

1,65

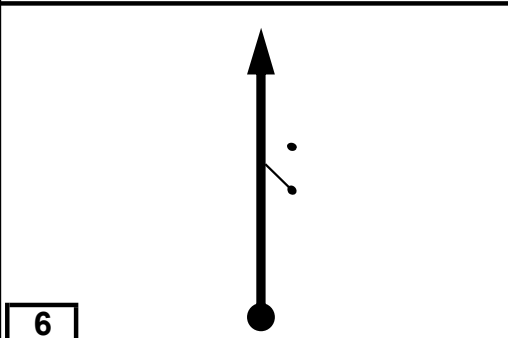
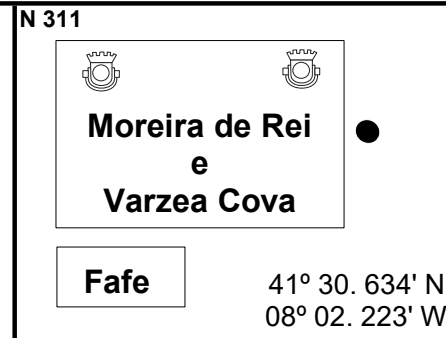
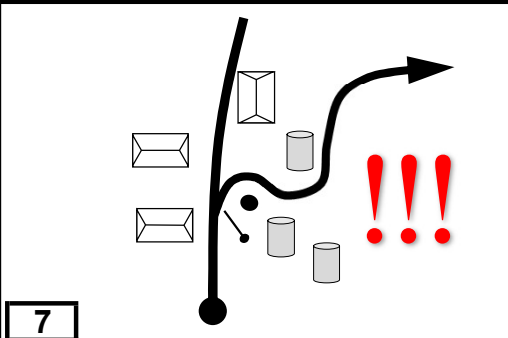
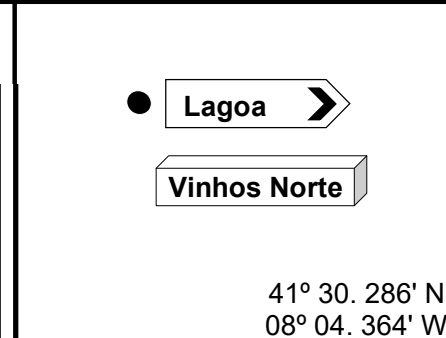
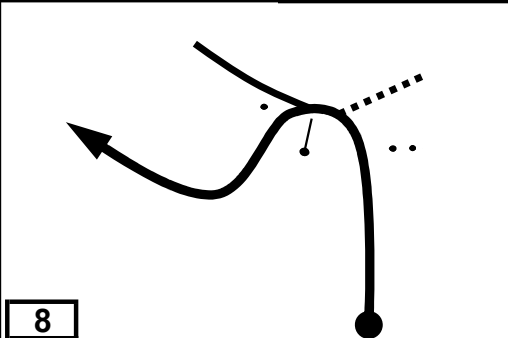
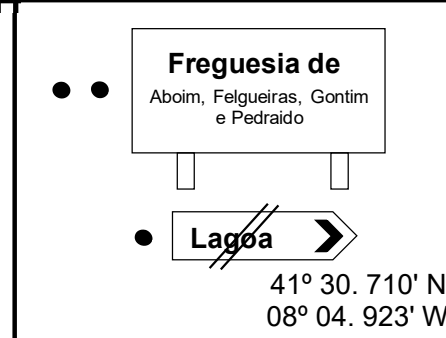
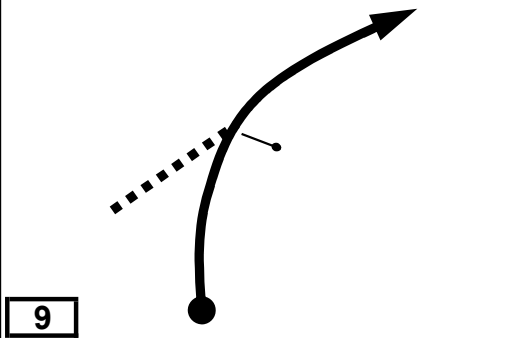
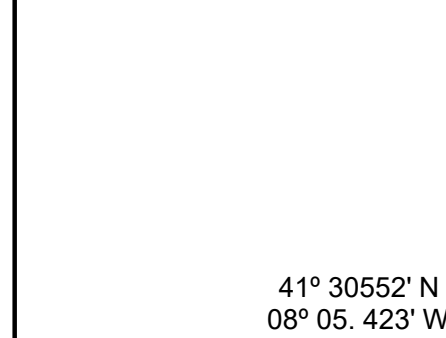
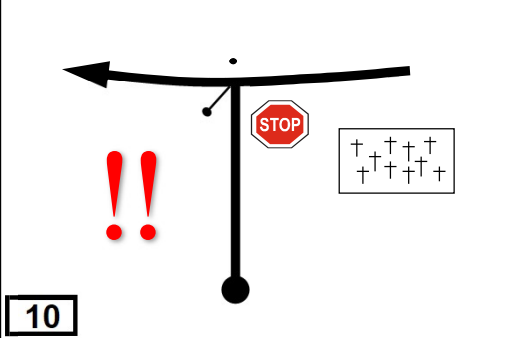
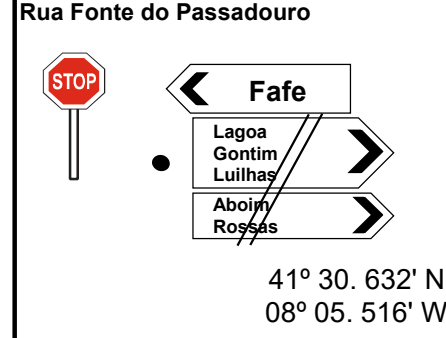
<b>CH 5B Reagrupamento OUT</b>		DISTÂNCIA:		DIA: <b>2</b>	
<b>CH 5C Luílas 2</b>		<b>26,32 km</b>		SECÇÃO: <b>4</b>	
PROVA ESPECIAL:		MÉDIA		TEMPO PERMITIDO:	
		<b>41,56 km/h</b>		<b>00:38</b>	
DISTÂNCIA		DIRECÇÃO	INFORMAÇÃO	REGRESS. DISTÂNCIA	
TOTAL	PARCIAL				
<b>6,39</b>	<b>1,65</b>		<p>N 311</p>  <p><b>Moreira de Rei e Varzea Cova</b></p> <p>Fafe</p> <p>41° 30. 634' N 08° 02. 223' W</p>	<b>8,27</b>	
<b>10,53</b>	<b>4,14</b>		 <p><b>Lagoa</b></p>  <p><b>Vinhos Norte</b></p> <p>41° 30. 286' N 08° 04. 364' W</p>	<b>4,13</b>	
<b>11,85</b>	<b>1,32</b>		 <p><b>Freguesia de</b> Aboim, Felgueiras, Gontim e Pedraido</p>  <p><b>Lagoa</b></p> <p>41° 30. 710' N 08° 04. 923' W</p>	<b>2,81</b>	
<b>12,78</b>	<b>0,93</b>		<p>41° 30.552' N 08° 05. 423' W</p>	<b>1,88</b>	
<b>13,01</b>	<b>0,23</b>		<p>Rua Fonte do Passadouro</p>   <p><b>Fafe</b></p>  <p><b>Lagoa Gontim Luílas</b></p>  <p><b>Aboim Rossas</b></p> <p>41° 30. 632' N 08° 05. 516' W</p>	<b>1,65</b>	
<b>0,72</b>					

<b>CH 5B Reagrupamento OUT</b>		DISTÂNCIA:		DIA: <b>2</b>	
<b>CH 5C Luílas 2</b>		<b>26,32 km</b>		SECÇÃO: <b>4</b>	
PROVA ESPECIAL:		MÉDIA		TEMPO PERMITIDO:	
		<b>41,56 km/h</b>		<b>00:38</b>	
DISTÂNCIA		DIRECÇÃO	INFORMAÇÃO	REGRESS. DISTÂNCIA	
TOTAL	PARCIAL				
13,73	0,72	<p><b>11</b></p>	<p>Rua de Leveirós</p> <p>.. PARA EMPEDRADO Durante 110m</p> <p>41° 30.978'N 08° 05.360'W</p>	0,93	
	0,80	<p><b>12</b></p>	<p>EM1614-1</p> <p>Freguesia Gontim</p> <p>41° 31.325'N 08° 05.642'W</p>	0,13	
	0,13	<p><b>13</b></p>	<p>EM1614-1</p> <p><b>CH 5C (0,17)</b></p> <p>41° 31. 367' N 08° 05. 586' W</p>	0,00	

Retoma Road Book  
 Pág.67 Fig. 25 até  
 Pág.90 Fig. 25

**Esta página foi propositadamente  
deixada em branco**

DISTÂNCIA		DIRECÇÃO	INFORMAÇÃO	REGRESS. DISTÂNCIA
TOTAL	PARCIAL			
0,00			<p><b>Reagrupamento OUT CH 7B</b></p> <p>41° 30. 724' N 07° 59. 549' W</p>	25,31
0,12			<p>Praça da República</p> <p>41° 30. 855' N 07° 59. 610' W</p>	25,19
0,29			<p>Rua Dr. Jerónimo Pacheco</p> <p>41° 30. 881' N 07° 59. 731' W</p>	25,02
0,45			<p>EM 521-1</p> <ul style="list-style-type: none"> <li>← Arco de Babilhe</li> <li>← Cavez</li> <li>← capela mortuária</li> <li>← casa da música</li> </ul> <p>41° 30. 863' N 07° 59. 831' W</p>	24,86
4,74			<p>N 311</p> <ul style="list-style-type: none"> <li>Fafe →</li> <li>← Mondim de Basto</li> <li>← Celorico de Basto</li> <li>← Ribeira de Pena</li> </ul> <p>41° 30. 634' N 08° 02. 223' W</p>	20,57
1,65				

<b>CH 7B Reagrupamento OUT</b>		DISTANCIA:		DIA: <b>2</b>	
<b>CH 7C Assistência C IN</b>		<b>25,31 km</b>		SECÇÃO: <b>4</b>	
PROVA ESPECIAL:		MÉDIA		TEMPO PERMITIDO:	
		<b>43,39 km/h</b>		<b>00:35</b>	
DISTÂNCIA		DIRECÇÃO	INFORMAÇÃO		REGRESS. DISTÂNCIA
TOTAL	PARCIAL				
6,39	1,65		N 311 		18,92
10,53	4,14				14,78
11,85	1,32				13,46
12,78	0,93				12,53
13,01	0,23		Rua Fonte do Passadouro 		12,30
<b>1,10</b>		<b>- 95 -</b>			



<b>CH 7B Reagrupamento OUT</b>		DISTANCIA:		DIA: <b>2</b>				
<b>CH 7C Assistência C IN</b>		<b>25,31 km</b>		SECÇÃO: <b>4</b>				
PROVA ESPECIAL:		MÉDIA		TEMPO PERMITIDO:				
		<b>43,39 km/h</b>		<b>00:35</b>				
DISTÂNCIA		DIRECÇÃO	INFORMAÇÃO		REGRESS. DISTÂNCIA			
TOTAL	PARCIAL							
<b>23,34</b>	<b>1,29</b>	<p style="text-align: center;"><b>16</b></p>	Rua Raul Brandão		<b>1,97</b>			
			41° 27. 355' N 08° 10. 021' W					
	<b>23,47</b>		<b>0,13</b>	<p style="text-align: center;"><b>17</b></p>		Tv. Raul Brandão		<b>1,84</b>
						.. PARA EMPEDRADO  41° 27. 351' N 08° 10. 058' W		
	<b>23,52</b>		<b>0,05</b>	<p style="text-align: center;"><b>18</b></p>		Rua do Retiro		<b>1,79</b>
		  41° 27. 344' N 08° 10. 145' W						
<b>23,60</b>	<b>0,08</b>	<p style="text-align: center;"><b>19</b></p>	N 207		<b>1,71</b>			
			41° 27. 377' N 08° 10. 179' W					
<b>23,94</b>	<b>0,34</b>	<p style="text-align: center;"><b>20</b></p>			<b>1,37</b>			
			41° 27. 218' N 08° 10. 247' W					

**0,07**

<b>CH 7B Reagrupamento OUT</b>		DISTANCIA:		DIA: <b>2</b>	
<b>CH 7C Assistência C IN</b>		<b>25,31 km</b>		SECÇÃO: <b>4</b>	
PROVA ESPECIAL:		MÉDIA		TEMPO PERMITIDO:	
		<b>43,39 km/h</b>		<b>00:35</b>	
DISTÂNCIA		DIRECÇÃO	INFORMAÇÃO	REGRESS. DISTÂNCIA	
TOTAL	PARCIAL				
<b>24,01</b>	<b>0,07</b>		<p>N 207</p> <p><b>1,30</b></p> <p>41° 27. 068' N 08° 10. 624' W</p>		
<b>24,35</b>	<b>0,34</b>		<p>Praça Mátires do Fascismo</p> <p><b>0,96</b></p> <p>41° 27. 106' N 08° 10. 198' W</p>		
<b>24,59</b>	<b>0,24</b>		<p>Rua Serpa Pinto</p> <p><b>0,72</b></p> <p>41° 27. 076' N 08° 10. 399' W</p>		
<b>24,76</b>	<b>0,17</b>		<p>Av. Brasília/Ascendente</p> <p><b>0,55</b></p> <p>41° 27' 049 N 08° 10' 526 W</p>		
<b>25,09</b>	<b>0,33</b>		<p>Av. Brasília/Descendente</p> <p><b>0,22</b></p> <p>41° 26. 884' N 08° 10. 516' W</p>		

**0,22**

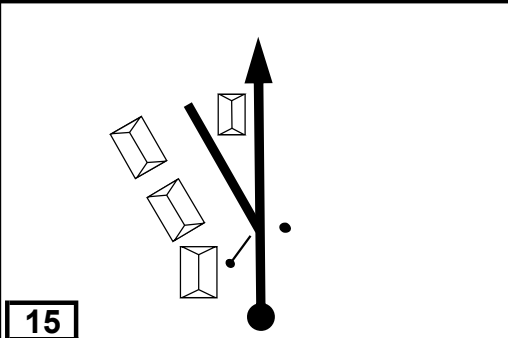
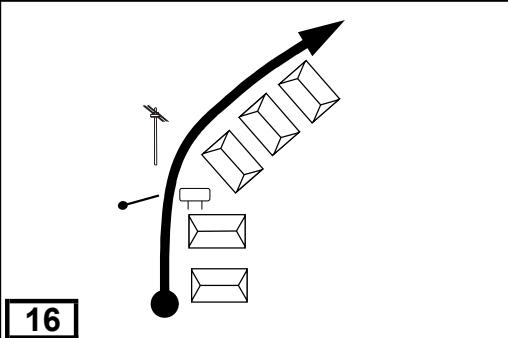
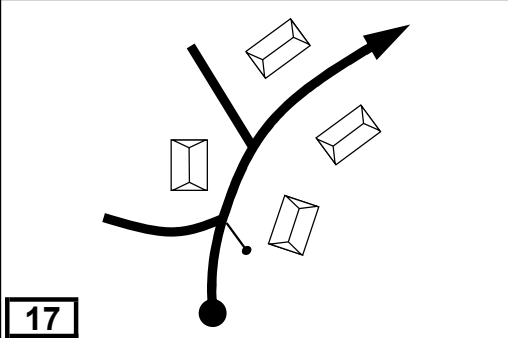
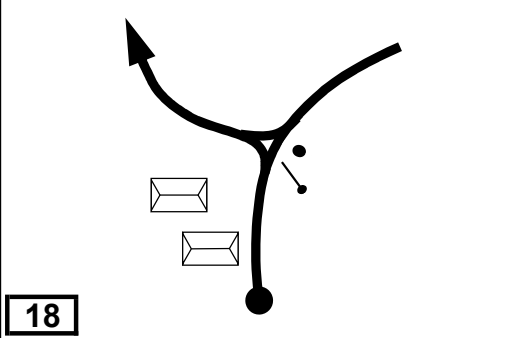
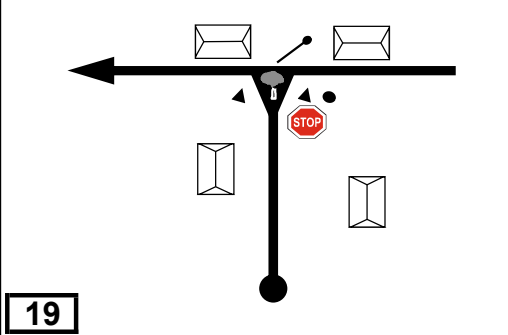
<b>CH 7B Reagrupamento OUT</b>		DISTANCIA:		DIA: <b>2</b>	
<b>CH 7C Assistência C IN</b>		<b>25,31 km</b>		SECÇÃO: <b>4</b>	
PROVA ESPECIAL:		MÉDIA		TEMPO PERMITIDO:	
		<b>43,39 km/h</b>		<b>00:35</b>	
DISTÂNCIA		DIRECÇÃO		INFORMAÇÃO	
TOTAL	PARCIAL			REGRESS. DISTÂNCIA	
<b>25,31</b>	<b>0,22</b>			<b>Praça das Comunidades</b>   41° 27. 022' N 08° 10. 480' W	

CH 7D		Assistência C - OUT		DISTÂNCIA:		DIA:	
CH 8		Seixoso 1		19,09 km		SEÇÃO:	
PROVA ESPECIAL:				MÉDIA		TEMPO PERMITIDO:	
				30,96 km/h		00:37	
DISTÂNCIA		DIRECÇÃO		INFORMAÇÃO		REGRESS. DISTÂNCIA	
TOTAL	PARCIAL						
0,00				Praça das Comunidades  <b>CH 7D</b> <b>ASSISTÊNCIA C</b> <b>SAÍDA</b> 41° 27.024'N 08° 10.422'W		19,09	
0,20	0,20			Rua do Luxemburgo  41° 26.920'N 08° 10.489'W		18,89	
0,32	0,12			Rua dos Bombeiros Voluntários  41° 26.912'N 08° 10.488'W		18,77	
0,37	0,05			Av. Brasil  41° 27. 049' N 08° 10. 526' W		18,72	
0,52	0,15			Rua dos Aliados  41° 27. 068' N 08° 10. 624' W		18,57	
<b>0,39</b>							

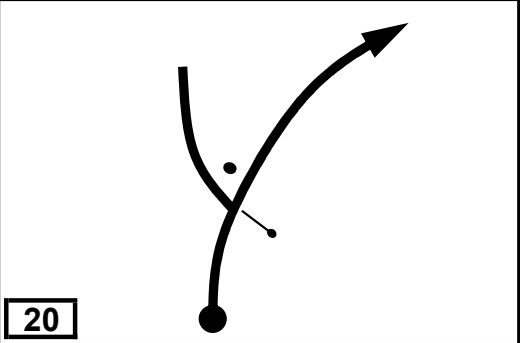
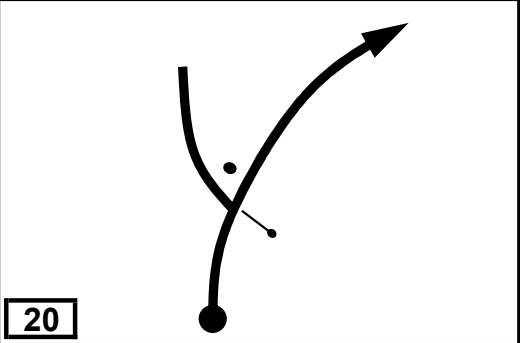
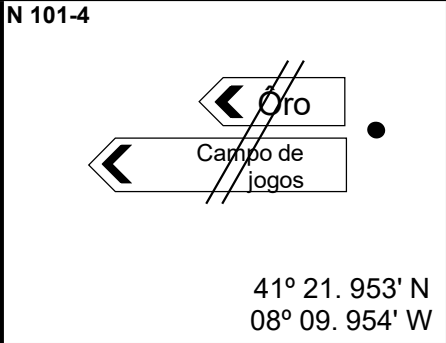
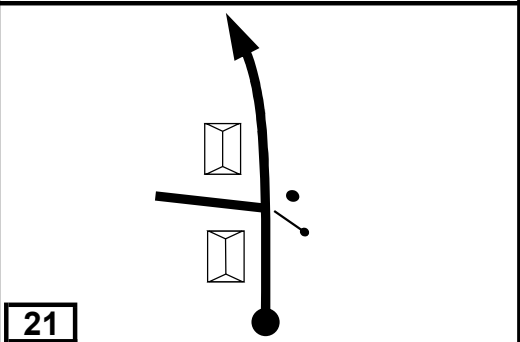
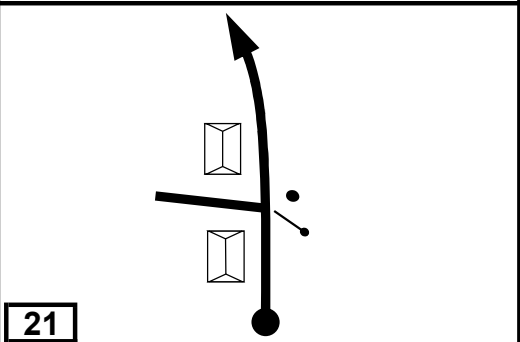
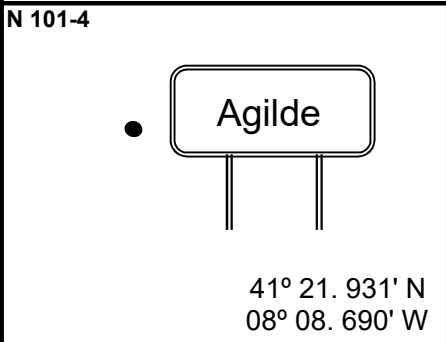
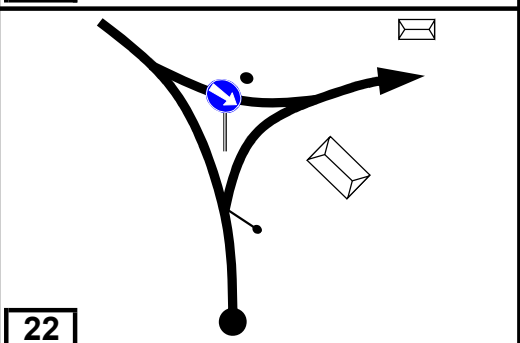
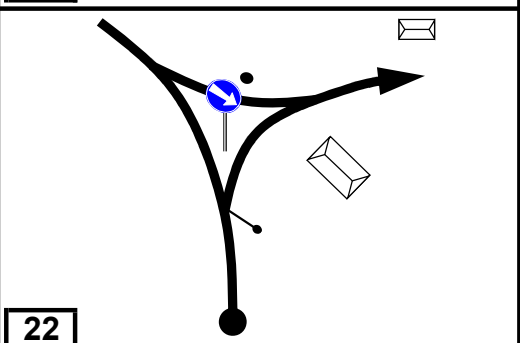
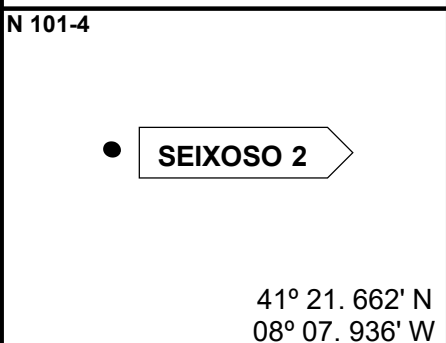
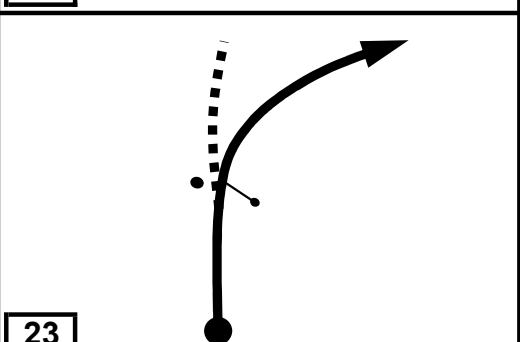
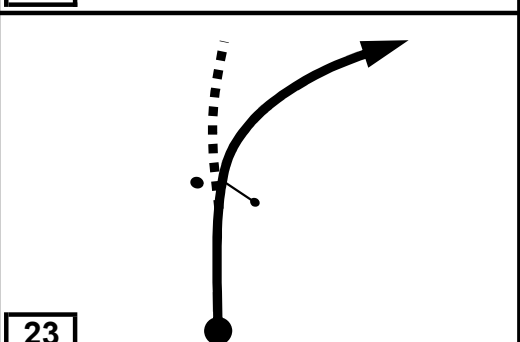
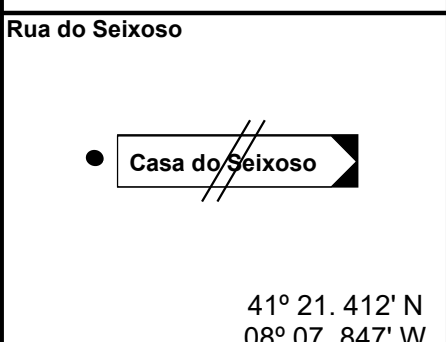
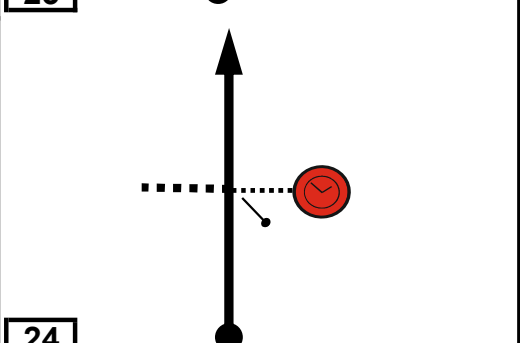
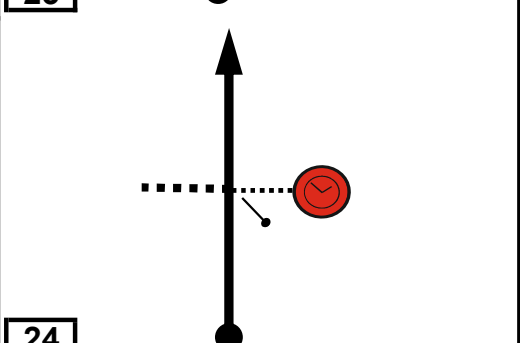
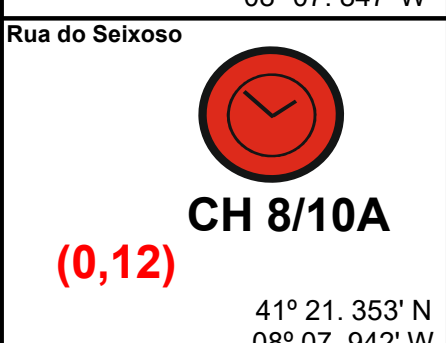
CH 7D		Assistência C - OUT		DISTÂNCIA:		DIA:		2	
CH 8		Seixoso 1		19,09 km		SECÇÃO:		5	
PROVA ESPECIAL:				MÉDIA		TEMPO PERMITIDO:			
				30,96 km/h		00:37			
DISTÂNCIA		DIRECÇÃO		INFORMAÇÃO		REGRESS. DISTÂNCIA			
TOTAL	PARCIAL								
0,91	0,39			Av.Ten.Coronel Melo Antunes 		18,18			
		6		41° 27. 271' N 08° 10. 624' W					
1,30	0,39	REFUEL (RZ 3)							
		8							
1,91	0,61					17,18			
		8		41° 27. 284' N 08° 10. 622' W					
2,27	0,36			Rua dos Aliados 		16,82			
		9		41° 27. 100' N 08° 10. 650' W					

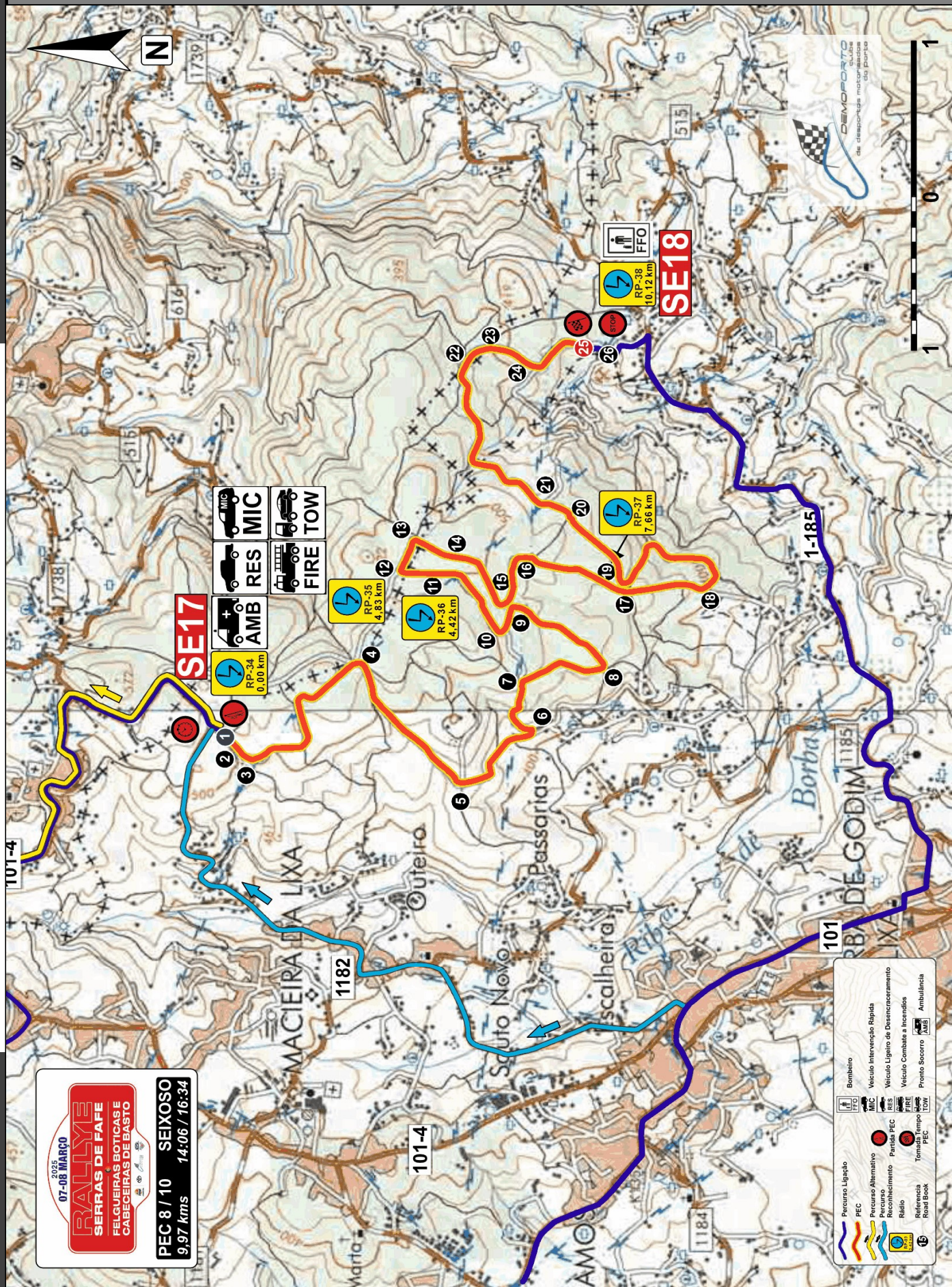
**0,19**



<b>CH 7D</b>		<b>Assistência C - OUT</b>		DISTÂNCIA:	DIA:	<b>2</b>
<b>CH 8</b>		<b>Seixoso 1</b>		<b>19,09 km</b>	SECÇÃO:	<b>5</b>
PROVA ESPECIAL:				MÉDIA	TEMPO PERMITIDO:	<b>00:37</b>
				<b>30,96 km/h</b>		
DISTÂNCIA		DIRECÇÃO	INFORMAÇÃO	REGRESS. DISTÂNCIA		
TOTAL	PARCIAL					
4,28	<b>0,54</b>		N 207  Antime Silvares S.Clemente  41° 26. 497' N 08° 09. 983' W	14,81		
6,37	<b>2,09</b>		N 207  Bem Vindos a Silvares  41° 25. 447' N 08° 10. 015' W	12,72		
9,13	<b>2,76</b>		N 207  41° 24. 499' N 08° 09. 549' W	9,96		
13,63	<b>4,50</b>		N 207  Amarante Lixa Celorico  41° 22. 966' N 08° 09. 927' W	5,46		
15,48	<b>1,85</b>		N 101-4  STOP Amarante Celorico  41° 21. 772' N 08° 09. 124' W	3,61		

**0,36**

CH 7D		Assistência C - OUT		DISTÂNCIA:		DIA:	
CH 8		Seixoso 1		19,09 km		SEÇÃO:	
PROVA ESPECIAL:				MÉDIA		TEMPO PERMITIDO:	
				30,96 km/h		00:37	
DISTÂNCIA		DIREÇÃO		INFORMAÇÃO		REGRESS. DISTÂNCIA	
TOTAL	PARCIAL						
15,84	0,36			N 101-4		3,25	41° 21. 953' N 08° 09. 954' W
16,55	0,71			N 101-4		2,54	41° 21. 931' N 08° 08. 690' W
18,31	1,76			N 101-4		0,78	41° 21. 662' N 08° 07. 936' W
18,90	0,59			Rua do Seixoso		0,19	41° 21. 412' N 08° 07. 847' W
19,09	0,19			Rua do Seixoso		0,00	41° 21. 353' N 08° 07. 942' W
					<b>CH 8/10A</b> <b>(0,12)</b>		



2025 MARÇO

**RALLYE**

**SERRAS DE FAFE**

FELGUEIRAS BÓTICAS E CABECEIRAS DE BASTO

---

**PEC 8 / 10 SEIXOSO**

9,97 kms 14:06 / 16:34

**PEC 8/10 CONTROLO HORÁRIO**




**PEC 8/10 PARTIDA**



**PEC 8/10 TOMADA DE TEMPO**



**PEC 8/10 STOP**



CH 8/10 Seixoso 1/2		DISTÂNCIA:		DIA: 2	
CH 9/11 Lameirinha 1/2		38,26 km		SECÇÃO: 5/6	
PROVA ESPECIAL: Seixoso 1/2 (9,97 km)		8/10 MÉDIA		TEMPO PERMITIDO: 00:55	
41,73 km/h					
DISTÂNCIA		DIRECÇÃO	INFORMAÇÃO	REGRESS. DISTÂNCIA	
TOTAL	PARCIAL				
0,00			CM 1737 / Rua do Seixoso   <b>RP-34</b>  41° 21. 310' N 08° 08. 012' W	38,26	
0,04	0,04		Rua do Seixoso  <b>Minas</b> .. PARA TERRA 41° 21. 295' N 08° 08. 031' W 	38,22	
0,29	0,25		Rua do Seixoso  41° 21. 207' N 08° 08. 169' W	37,97	
1,21	0,92		Rua das Minas 41° 20. 919' N 08° 07. 818' W	37,05	
2,08	0,87		EM 41° 20. 635' N 08° 08. 262' W	36,18	
0,50					

Secção 5

PEC 8/10 Seixoso 1/2

CH 8/10 Seixoso 1/2	DISTÂNCIA:	DIA: 2
CH 9/11 Lameirinha 1/2	38,39 km	SECÇÃO: 5/6
PROVA ESPECIAL: Seixoso 1/2 (9,97 km)	8/10 MÉDIA 41,88 km/h	TEMPO PERMITIDO: 00:55

DISTÂNCIA		DIRECÇÃO	INFORMAÇÃO	REGRESS. DISTÂNCIA
TOTAL	PARCIAL			
2,58	0,50		EM  41° 20. 446' N 08° 08. 073' W	35,68
2,95	0,37		EM  41° 20. 475' N 08° 07. 884' W	35,31
3,39	0,44		EM  41° 20. 266' N 08° 07. 831' W	34,87
4,01	0,62		EM  41° 20. 507' N 08° 07. 606' W	34,25
4,13	0,12		EM  41° 20. 524' N 08° 07. 691' W	34,13

**0,29**

DISTÂNCIA		DIRECÇÃO		INFORMAÇÃO		REGRESS. DISTÂNCIA
TOTAL	PARCIAL					
4,42	0,29	11	5,55	EM	RP-35	33,84
4,83	0,41	12	5,14	EM	RP-36	33,43
5,03	0,20	13	4,94	EM		33,23
5,44	0,41	14	4,53	EM	SALTO	32,82
5,66	0,22	15	4,31	EM		32,60

Secção 5

PEC 8/10 Seixoso 1/2

CH 8/10 Seixoso 1/2	DISTÂNCIA:	DIA:	2
CH 9/11 Lameirinha 1/2	38,39 km	SECÇÃO:	5/6
PROVA ESPECIAL: Seixoso 1/2 (9,97 km)	8/10 MÉDIA	TEMPO PERMITIDO:	00:55
	41,88 km/h		

**0,33**

- 110 -

**VIRE RÁPIDO!**

Seção 5	CH 8/10 Seixoso 1/2		DISTÂNCIA:		DIA: 2	
	CH 9/11 Lameirinha 1/2		38,39 km		SECÇÃO: 5/6	
	PROVA ESPECIAL: 8/10 Seixoso 1/2 (9,97 km)		MÉDIA 41,88 km/h		TEMPO PERMITIDO: 00:55	
DISTÂNCIA		DIRECÇÃO		INFORMAÇÃO		REGRESS. DISTÂNCIA
TOTAL	PARCIAL					
5,99	0,33	16	3,98	EM	41° 20. 444' N 08° 07. 428' W	32,27
6,50	0,51	17	3,47	EM	41° 20. 447' N 08° 07. 425' W	31,76
6,88	0,38	18	3,09	EM	41° 20. 204' N 08° 07. 537' W	31,38
7,66	0,78	19	2,31	EM	RP-37 41° 20. 215' N 08° 07. 512' W	30,60
8,25	0,59	20	1,72	EM	41° 20' 636' N 08° 07' 758' W	30,01
0,98						

DISTÂNCIA		DIRECÇÃO		INFORMAÇÃO		REGRESS. DISTÂNCIA
TOTAL	PARCIAL					
9,23	0,98			EM		29,03
		21	0,74	41° 20. 619' N 08° 06. 684' W		
9,67	0,44			EM		28,59
		22	0,30	41° 20. 434' N 08° 06. 711' W		
9,97	0,30			EM		28,29
		23	0,00	.. PARA EMPEDRADO 41° 20. 314' N 08° 06. 641' W		
10,12	0,15			Rua de Seixo STOP RP-38 SE18 FFO 41° 20. 251' N 08° 06. 676' W		28,14
10,38	0,26			CM 1185		27,88
		25		41° 20. 144' N 08° 06. 590' W		

Secção 5

PEC 8/10 Seixoso 1/2

**0,49**

- 112 -

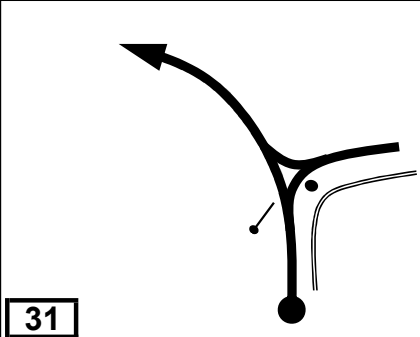

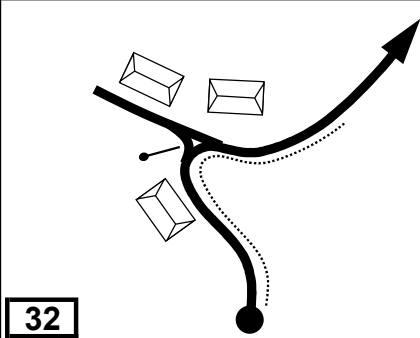
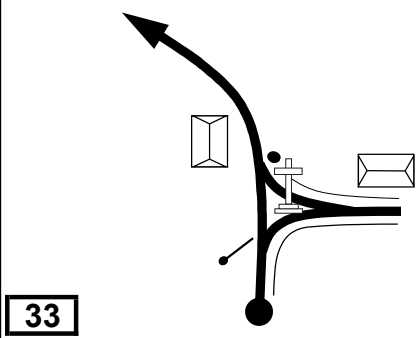
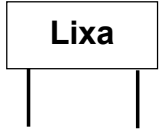
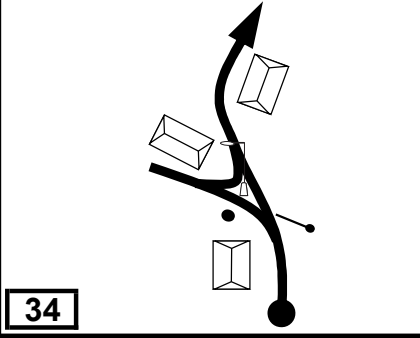

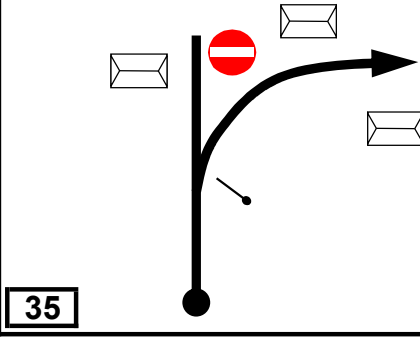
**VIRE RÁPIDO!**

CH 8/10 Seixoso 1/2		DISTÂNCIA:		DIA: 2			
CH 9/11 Lameirinha 1/2		38,39 km		SECÇÃO: 5/6			
PROVA ESPECIAL:		MÉDIA		TEMPO PERMITIDO:			
		41,88 km/h		00:55			
DISTÂNCIA		DIRECÇÃO		INFORMAÇÃO		REGRESS. DISTÂNCIA	
TOTAL	PARCIAL						
10,87	0,49			CM 1185   41° 19. 978' N 08° 06. 873' W		27,39	
11,00	0,13			CM 1185   41° 19. 929' N 08° 06. 942' W		27,26	
11,10	0,10			CM 1185   41° 19. 898' N 08° 06. 983' W		27,16	
12,04	0,94			CM 1185   41° 19. 671' N 08° 07. 417' W		26,22	
12,99	0,95			CM 1185   41° 19. 501' N 08° 08. 005' W		25,27	

**0,20**

CH 8/10 Seixoso 1/2	DISTÂNCIA:	DIA: 2
CH 9/11 Lameirinha 1/2	38,39 km	SECÇÃO: 5/6
PROVA ESPECIAL:	MÉDIA	TEMPO PERMITIDO:
	41,88 km/h	00:55

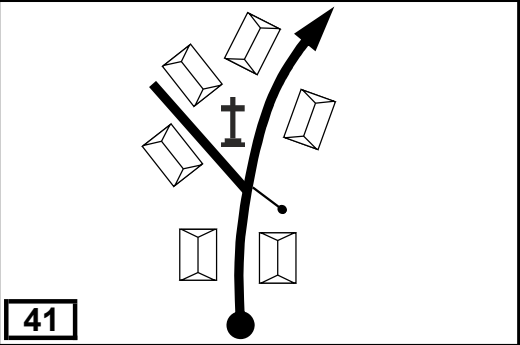
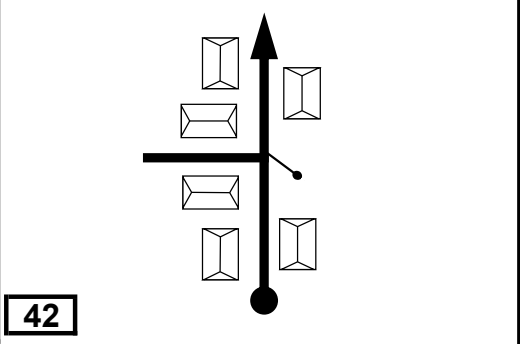
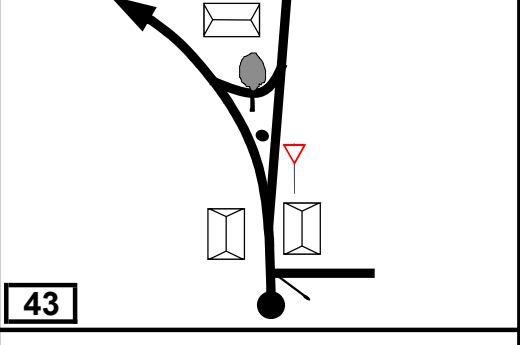
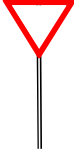


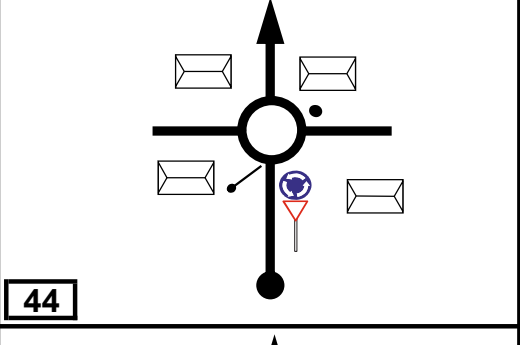

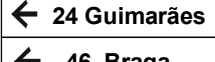

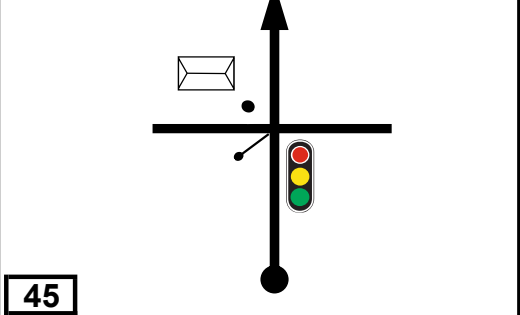
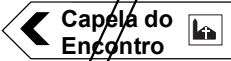
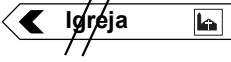
**Secção 5**

DISTÂNCIA		DIRECÇÃO	INFORMAÇÃO	REGRESS. DISTÂNCIA
TOTAL	PARCIAL			
13,19	0,20	 <p>31</p>	CM 1185   41° 19. 568' N 08° 08. 108' W	25,07
13,42	0,23	 <p>32</p>	CM 1185  41° 19. 499' N 08° 08. 196' W	24,84
13,57	0,15	 <p>33</p>	CM 1185   41° 19. 512' N 08° 08. 269' W	24,69
13,85	0,28	 <p>34</p>	CM 1185   41° 19. 410' N 08° 08. 595' W	24,41
14,09	0,24	 <p>35</p>	N 101  41° 19. 940' N 08° 08. 671' W	24,17

**0,18**



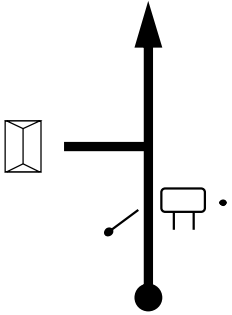

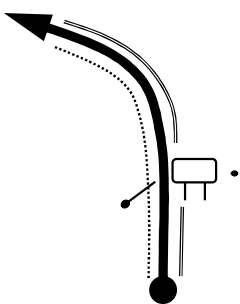

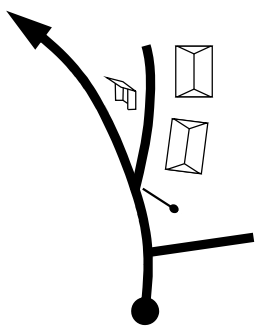
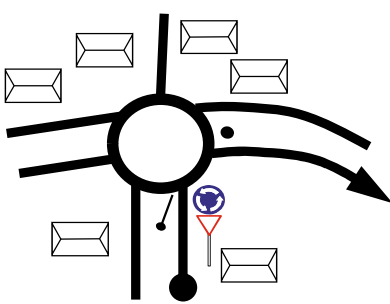

CH 8/10 Seixoso 1/2		DISTÂNCIA:		DIA: 2	
CH 9/11 Lameirinha 1/2		38,59 km		SECÇÃO: 5/6	
PROVA ESPECIAL:		MÉDIA		TEMPO PERMITIDO:	
		41,88 km/h		00:55	
DISTÂNCIA		DIRECÇÃO		INFORMAÇÃO	
TOTAL	PARCIAL			REGRESS. DISTÂNCIA	
14,27	0,18	<p>36</p>		CM 1185  41° 19. 430' N 08° 08. 691' W  23,99	
14,35	0,08	<p>37</p>		N 101   41° 19. 472' N 08° 08. 713' W  23,91	
14,50	0,15	<p>38</p>		N 101   Lombas X3  41° 19. 550' N 08° 08. 751' W  23,76	
14,84	0,34	<p>39</p>		N 101   41° 19. 725' N 08° 08. 832' W  23,42	
14,97	0,13	<p>40</p>		N 101   41° 19. 779' N 08° 08. 873' W  23,29	

**0,10**

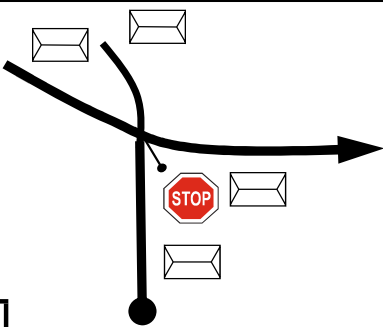

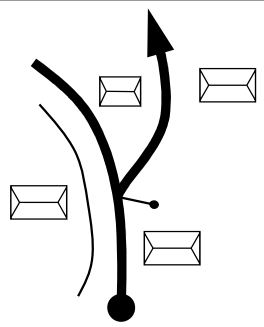

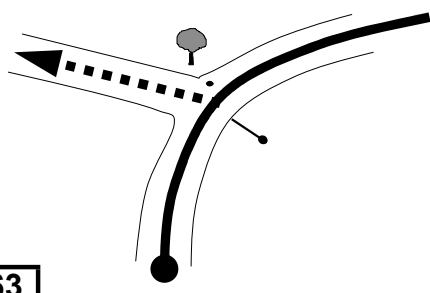


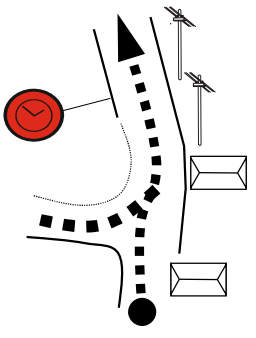

CH 8/10 Seixoso 1/2		DISTÂNCIA:		DIA: 2	
CH 9/11 Lameirinha 1/2		38,59 km		SECÇÃO: 5/6	
PROVA ESPECIAL:		MÉDIA		TEMPO PERMITIDO:	
		41,88 km/h		00:55	
DISTÂNCIA		DIRECÇÃO	INFORMAÇÃO	REGRESS. DISTÂNCIA	
TOTAL	PARCIAL				
15,07	0,10		N 101          41° 19. 830' N 08° 08. 903' W	23,19	
15,35	0,28		N 101          41° 19. 963' N 08° 08. 995' W	22,91	
15,54	0,19		N 101       41° 20. 046' N 08° 09. 081' W	22,72	
15,77	0,23		N 101      41° 20. 064' N 08° 09. 227' W	22,49	
17,47	1,70		N 101     41° 20. 510' N 08° 10. 136' W	20,79	
1,55					

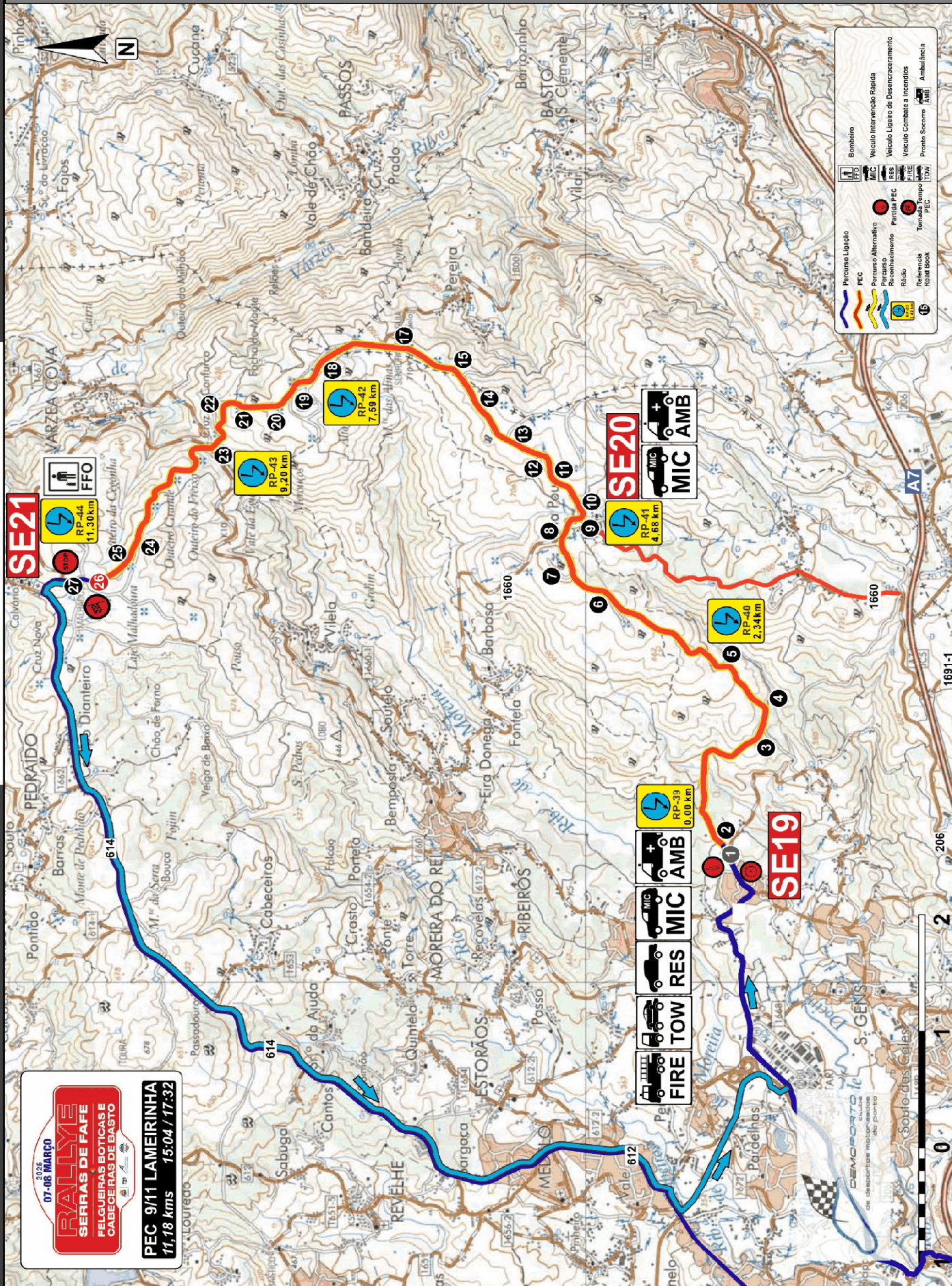
CH 8/10 Seixoso 1/2		DISTÂNCIA:		DIA: 2	
CH 9/11 Lameirinha 1/2		38,59 km		SECÇÃO: 5/6	
PROVA ESPECIAL:		MÉDIA		TEMPO PERMITIDO:	
		41,88 km/h		00:55	
DISTÂNCIA		DIRECÇÃO	INFORMAÇÃO	REGRESS. DISTÂNCIA	
TOTAL	PARCIAL				
19,02	1,55	<p style="text-align: center;">46</p>	<p>N 101</p> <ul style="list-style-type: none"> <li> Mosteiro do Pombeiro</li> <li> Hospital</li> <li> Guimarães Felgueiras</li> </ul> <p style="text-align: right;">41° 21. 105' N 08° 10. 797' W</p>	19,24	
19,86	0,84	<p style="text-align: center;">47</p>	<p>N 101</p> <ul style="list-style-type: none"> <li> Igreja de Airães</li> <li> Ecocentro</li> <li> Várzea</li> <li> Refontoura</li> </ul> <p style="text-align: right;">41° 21. 340' N 08° 11. 269' W</p>	18,40	
20,21	0,35	<p style="text-align: center;">48</p>	<p>N 101</p> <ul style="list-style-type: none"> <li> Fafe 12</li> <li> Celorico de Basto 29</li> <li> Guimarães 18</li> <li> Braga 40</li> </ul> <p style="text-align: right;">41° 21. 499' N 08° 11. 389' W</p>	18,05	
21,02	0,81	<p style="text-align: center;">49</p>	<p>Av.Gen.Sarmiento Pimentel</p> <ul style="list-style-type: none"> <li> Fafe 12</li> <li> Celorico de Basto 29</li> <li> <del>18 Guimarães</del></li> <li> <del>40 Braga</del></li> </ul> <p style="text-align: right;">41° 21. 989' N 08° 11. 391' W</p>	17,24	
22,80	1,78	<p style="text-align: center;">50</p>	<p>EN 207</p> <p style="text-align: center;"></p> <p style="text-align: center;"><b>LAMEIRO MORTO</b></p> <p style="text-align: right;">41° 22. 554' N 08° 10. 774' W</p>	15,46	

1,58


CH 8/10 Seixoso 1/2		DISTÂNCIA:		DIA: 2	
CH 9/11 Lameirinha 1/2		38,59 km		SECÇÃO: 5/6	
PROVA ESPECIAL:		MÉDIA		TEMPO PERMITIDO:	
		41,88 km/h		00:55	
DISTÂNCIA		DIRECÇÃO	INFORMAÇÃO	REGRESS. DISTÂNCIA	
TOTAL	PARCIAL				
24,38	1,58	 51	EN 207 - Km 41,3    41° 22. 964' N 08° 09. 925' W	13,88	
25,32	0,94	 52	EN 207    41° 23. 407' N 08° 09. 893' W	12,94	
27,22	1,90	 53	EN 207    41° 24. 152' N 08° 09. 643' W	11,04	
27,90	0,68	 54	N 207    41° 24. 477' N 08° 09. 543' W	10,36	
33,28	5,38	 55	N 206    41° 26. 713' N 08° 10. 149' W	4,98	

DISTÂNCIA		DIRECÇÃO		INFORMAÇÃO		REGRESS. DISTÂNCIA
TOTAL	PARCIAL					
CH 8/10 Seixoso 1/2				DISTÂNCIA:		DIA: 2
CH 9/11 Lameirinha 1/2				38,59 km		SECÇÃO: 5/6
PROVA ESPECIAL:				MÉDIA		TEMPO PERMITIDO:
				41,88 km/h		00:55
33,70	0,42			N 206    Fafe Este 41° 26. 678' N 08° 10. 873' W		4,56
34,07	0,37			Via Circular   41° 26. 817' N 08° 09. 731' W		4,19
36,07	2,00			Via Circular  41° 27. 319' N 08° 08. 588' W		2,19
36,19	0,12			  41° 27. 349' N 08° 08. 500' W		2,07
36,55	0,36			 41° 27. 409' N 08° 08. 332' W		1,71
		<div style="border: 1px solid black; padding: 2px; display: inline-block;">56</div>				
		<div style="border: 1px solid black; padding: 2px; display: inline-block;">57</div>				
		<div style="border: 1px solid black; padding: 2px; display: inline-block;">58</div>				
		<div style="border: 1px solid black; padding: 2px; display: inline-block;">59</div>				
		<div style="border: 1px solid black; padding: 2px; display: inline-block;">60</div>				
		<div style="border: 1px solid black; padding: 2px; display: inline-block;">0,97</div>				

CH 8/10 Seixoso 1/2		DISTÂNCIA:		DIA: 2	
CH 9/11 Lameirinha 1/2		38,59 km		SECÇÃO: 5/6	
PROVA ESPECIAL:		MÉDIA		TEMPO PERMITIDO:	
		41,88 km/h		00:55	
DISTÂNCIA		DIRECÇÃO	INFORMAÇÃO	REGRESS. DISTÂNCIA	
TOTAL	PARCIAL				
37,52	0,97	 61	R. de Ruivães   41° 27. 556' N 08° 07. 593' W	0,74	
37,89	0,37	 62	R. de Ruivães    41° 27. 432' N 08° 07. 451' W	0,37	
37,98	0,09	 63	  <b>PARA EMPEDRADO</b>  41° 27. 393' N 08° 07. 414' W	0,28	
38,26	0,28	 64	 <b>CH 9/11</b> <b>(0,07)</b> 41° 27. 477' N 08° 07. 257' W	0,00	



**PEC 9/11 CONTROLO**




**PEC 9/11 PARTIDA**












**PEC 8/10 TOMADA DE TEMPO**



**PEC 8/10 STOP**



CH 9/11 Lameirinha 1/2		DISTÂNCIA:		DIA:		
CH 9/11A Regrup./Parque Fechado IN		23,19 km		5/6		
PROVA ESPECIAL:		MÉDIA		TEMPO PERMITIDO:		
Lameirinha 1/2 (11,18 km)		42,92 km/h		00:34		
DISTÂNCIA		DIRECÇÃO		INFORMAÇÃO		REGRESS. DISTÂNCIA
TOTAL	PARCIAL					
0,00				EM   <b>RP-39</b> <b>SE19</b> 41° 27. 495' N 08° 07. 212' W     		23,19
0,08	0,08	<b>TERRA</b> 		EM  41° 27. 505' N 08° 07. 149' W		23,11
1,66	1,58			EM  41° 27. 350' N 08° 06. 382' W		21,53
1,84	0,18			EM  41° 27. 329' N 08° 06. 251' W		21,35
2,36	0,52			EM   <b>RP-40</b>  41° 27. 511' N 08° 05. 985' W		20,83
<b>1,28</b>						

Secção 5/6

PEC 9/11 Lameirinha 1/2

Section 5/6

SS 11/15 Seixoso

CH 9/11 Lameirinha 1/2		DISTÂNCIA:		DIA: 2	
CH 9/11A Regrup./Parque Fechado IN		23,19 km		SECÇÃO: 5/6	
PROVA ESPECIAL: Lameirinha 1/2 (11,18 km)		9/11 MÉDIA 42,92 km/h		TEMPO PERMITIDO: 00:34	
DISTÂNCIA		DIRECÇÃO	INFORMAÇÃO		REGRESS. DISTÂNCIA
TOTAL	PARCIAL				
3,64	1,28		EM		19,55
		6 7,54		41° 28. 045' N 08° 05. 553' W	
4,04	0,40		EM		19,15
		7 7,14		41° 28. 216' N 08° 05. 397' W	
4,44	0,40		EM 1660	.. PARA ASFALTO	18,75
		8 6,74		41° 28. 265' N 08° 05. 169' W	
4,72	0,28		EM	<ul style="list-style-type: none"> <li>← CONFURCO</li> <li>← VARZEACOVA</li> <li>← LAGÔA</li> <li>→ LAMEIRA</li> </ul>	18,47
		9 6,46	RP-41	.. PARA TERRA	
				<b>SE20</b>	
				41° 28. 172' N 08° 05. 044' W	
4,81	0,09		EM		18,38
		10 6,37		41° 28. 189' N 08° 05. 553' W	

0,61

CH 9/11 Lameirinha 1/2		DISTÂNCIA:		DIA: 2	
CH 9/11A Regrup./Parque Fechado IN		23,19 km		SECÇÃO: 5/6	
PROVA ESPECIAL: Lameirinha 1/2 (11,18 km)		9/11 MÉDIA 42,92 km/h		TEMPO PERMITIDO: 00:34	
DISTÂNCIA		DIRECÇÃO		INFORMAÇÃO	
TOTAL	PARCIAL			REGRESS. DISTÂNCIA	
5,42	0,61	11	5,76	EM	17,77
		41° 28. 363' N 08° 04. 646' W			
5,54	0,12	12	5,64	EM	17,65
		41° 28. 415' N 08° 04. 630' W			
5,74	0,20	13	5,44	EM	17,45
		41° 28. 507' N 08° 04. 552' W			
6,38	0,64	14	4,80	EM	16,81
		41° 28. 714' N 08° 04. 193' W			
6,65	0,27	15	4,53	EM	16,54
		41° 28. 816' N 08° 04. 082' W			

Secção 5/6

SS 11/15 Seixoso

0,53

Section 5/6

SS 11/15 Seixoso

<b>CH 9/11 Lameirinha 1/2</b>		DISTÂNCIA:		DIA: <b>2</b>	
<b>CH 9/11A Regrup./Parque Fechado IN</b>		<b>23,19 km</b>		SECÇÃO: <b>5/6</b>	
PROVA ESPECIAL: <b>Lameirinha 1/2 (11,18 km)</b>		MÉDIA: <b>42,92 km/h</b>		TEMPO PERMITIDO: <b>00:34</b>	
9/11					
DISTÂNCIA		DIRECÇÃO		INFORMAÇÃO	
TOTAL	PARCIAL			REGRESS. DISTÂNCIA	
7,18	0,53			EM  41° 28. 075' N 08° 03. 966' W  16,01	
7,29	0,11			EM  41° 29. 135' N 08° 03. 954' W  15,90	
7,64	0,35			EM  <b>!!! SALTO</b>  RP-42 41° 29. 309' N 08° 04. 016' W  15,55	
7,94	0,30			EM  41° 29. 404' N 08° 04. 168' W  15,25	
8,13	0,19			EM  41° 29. 496' N 08° 04. 251' W  15,06	

**0,47**










CH 9/11 Lameirinha 1/2		DISTÂNCIA:		DIA: 2	
CH 9/11A Regrup./Parque Fechado IN		23,19 km		SEÇÃO: 5/6	
PROVA ESPECIAL: Lameirinha 1/2 (11,18 km)		MÉDIA 42,92 km/h		TEMPO PERMITIDO: 00:34	
9/11					
DISTÂNCIA		DIRECÇÃO		INFORMAÇÃO	
TOTAL	PARCIAL			REGRESS. DISTÂNCIA	
8,60	0,47			EM 14,59 41° 29. 713' N 08° 04. 338' W	
8,70	0,10			EM 14,49 41° 29. 769' N 08° 04. 309' W	
9,25	0,55			EM 13,94 Lagoa Aboim 5 Km Rossas 10 Km RP-43 PARA ASFALTO / PARA TERRA 41° 29. 863' N 08° 04. 591' W	
10,73	1,48			EM 12,46 41° 30. 194' N 08° 05. 217' W	
10,87	0,14			EM 12,32 !!! SALTO 41° 30. 230' N 08° 05. 300' W	
0,31					

Secção 5/6

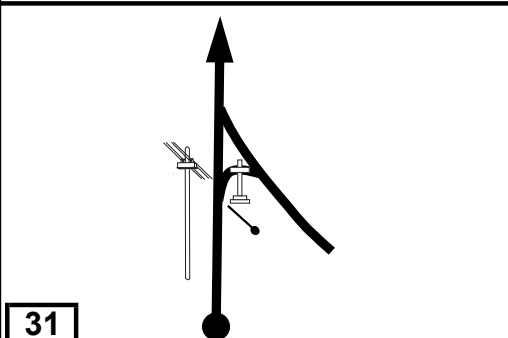
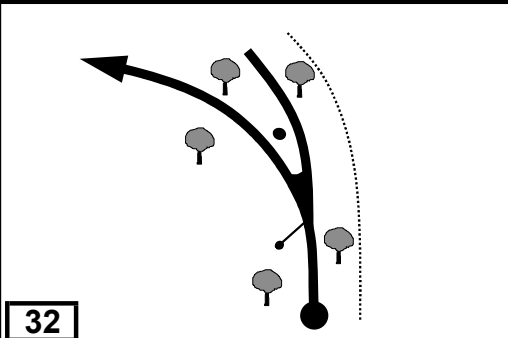

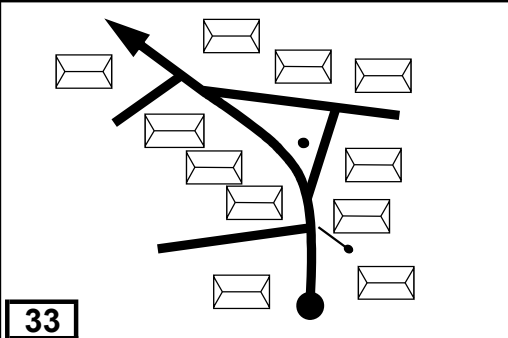

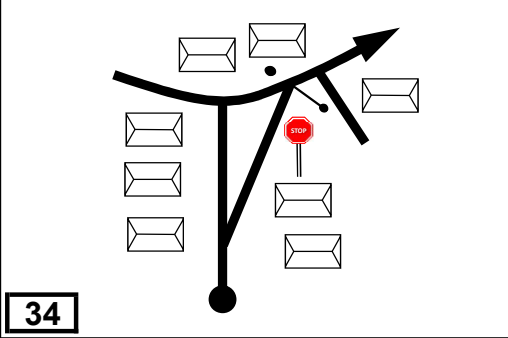

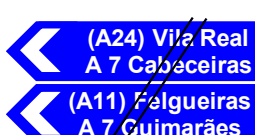


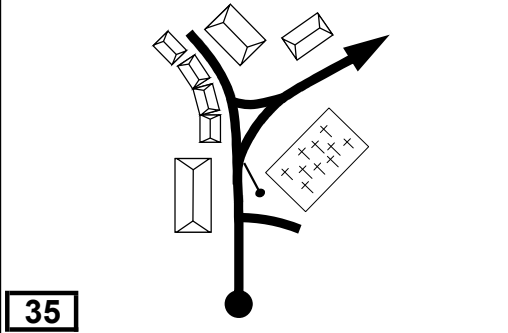
SS 11/15 Seixoso

Section 5/6

SS 11/15 Seixoso

CH 9/11 Lameirinha 1/2		DISTÂNCIA:		DIA: 2	
CH 9/11A Regrup./Parque Fechado IN		23,19 km		SECÇÃO: 5/6	
PROVA ESPECIAL: Lameirinha 1/2 (11,18 km)		9/11 MÉDIA 42,92 km/h		TEMPO PERMITIDO: 00:34	
DISTÂNCIA		DIRECÇÃO		INFORMAÇÃO	
TOTAL	PARCIAL			REGRESS. DISTÂNCIA	
11,18	0,31	26	0,00	EM  41° 30. 355' N 08° 05. 424' W	12,01
11,32	0,14	27		EM   RP-44  <b>SE21</b> 41° 30. 434' N 08° 05. 434' W	11,87
11,54	0,22	28		E.M. .. PARA ASFALTO 41° 30. 549' N 08° 05. 431' W	11,65
11,76	0,22	29		EM 614     41° 30. 633' N 08° 05. 518' W	11,43
12,86	1,10	30		EM 614  41° 30. 528' N 08° 06. 249' W	10,33

2,10

CH 9/11 Lameirinha 1/2		DISTÂNCIA:	DIA:
CH 9/11A Regrup./Parque Fechado IN		23,19 km	2
PROVA ESPECIAL: Lameirinha 1/2 (11,18 km) 9/11		MÉDIA	SEÇÃO: 5/6
		42,92 km/h	00:34
DISTÂNCIA		DIRECÇÃO	INFORMAÇÃO
TOTAL	PARCIAL		REGRESS. DISTÂNCIA
14,96	2,10	 <p>31</p>	EM 614-1  41° 30. 227' N 08° 07. 659' W  8,23
16,44	1,48	 <p>32</p>	EM 614   41° 29. 722' N 08° 08. 392' W  6,75
19,42	2,98	 <p>33</p>	  41° 28. 399' N 08° 09. 148' W  3,77
20,80	1,38	 <p>34</p>	M 612      41° 27. 798' N 08° 09. 329' W  2,39
22,09	1,29	 <p>35</p>	E.N. 311 - KM 1,50 Rua Raul Brandão  41° 27. 355' N 08° 10. 021' W  1,10

CH 9/11 Lameirinha 1/2		DISTÂNCIA:		DIA: <b>2</b>	
CH 9/11A Regrup./Parque Fechado IN		<b>23,19 km</b>		SECÇÃO: <b>5/6</b>	
PROVA ESPECIAL: Lameirinha 1/2 (11,18 km)		9/11 MÉDIA <b>42,92 km/h</b>		TEMPO PERMITIDO: <b>00:34</b>	
DISTÂNCIA		DIRECÇÃO		INFORMAÇÃO	
TOTAL	PARCIAL			REGRESS. DISTÂNCIA	
22,22	0,13	<p><b>36</b></p>		Tv. Raul Brandão  .. PARA EMPEDRADO  41° 27. 351' N 08° 10. 058' W	
22,27	0,05	<p><b>37</b></p>		Rua do Retiro   41° 27. 344' N 08° 10. 145' W	
22,35	0,08	<p><b>38</b></p>		N 207  41° 27. 377' N 08° 10. 179' W	
22,69	0,34	<p><b>39</b></p>		N 207    !! 41° 27. 218' N 08° 10. 247' W	
22,76	0,07	<p><b>40</b></p>		N 207   41° 27. 068' N 08° 10. 624' W	
<b>0,34</b>					

CH 9/11 Lameirinha 1/2		DISTÂNCIA:		DIA:	
CH 9/11A Regrup./Parque Fechado IN		23,19 km		2	
PROVA ESPECIAL:		MÉDIA		TEMPO PERMITIDO:	
Lameirinha 1/2 (11,18 km)		42,92 km/h		00:34	
DISTÂNCIA		DIRECÇÃO		INFORMAÇÃO	
TOTAL	PARCIAL			REGRESS. DISTÂNCIA	
23,10	0,34			Praça Mátiros do Fascismo  41° 27. 106' N 08° 10. 198' W	
23,19	0,09			Praça Mátiros do Fascismo  REAGRUPAMENTO IN PARQUE FECHADO IN CH 9/11A 41° 27' 119 N 08° 10' 182 W	



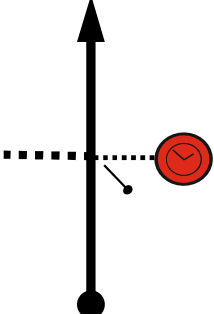

Secção 5/6

**Esta página foi propositadamente  
deixada em branco**

CH 9A Regroupamento OUT		DISTÂNCIA:	DIA:	2
CH 10 Seixoso 2		16,06 km	SEÇÃO:	
PROVA ESPECIAL:		MÉDIA	TEMPO PERMITIDO:	
		35,69 km/h	00:27	
DISTÂNCIA		DIRECÇÃO	INFORMAÇÃO	REGRESS. DISTÂNCIA
TOTAL	PARCIAL			
0,00			Praça Mártires do Facismo  <b>REAGRUPAMENTO OUT CH 9B</b> 41° 27' 119 N 08° 10' 187 W	17,06
0,04	0,04		N 207  41° 27' 165 N 08° 10' 325 W	17,02
0,14	0,37		41° 27. 165' N 08° 10. 413' W	16,65
0,32	0,18		41° 27. 325' N 08° 10. 414' W	16,47
0,62	0,51		 41° 27. 284' N 08° 10. 622' W	15,96

<b>CH 9A Regroupamento OUT</b>		<b>DISTÂNCIA:</b>	<b>DIA:</b>	<b>2</b>
<b>CH 10 Seixoso 2</b>		<b>16,06 km</b>	<b>SECÇÃO:</b>	<b>6</b>
<b>PROVA ESPECIAL:</b>		<b>MÉDIA</b>	<b>TEMPO PERMITIDO:</b>	
		<b>35,69 km/h</b>	<b>00:27</b>	
<b>DISTÂNCIA</b>		<b>DIRECÇÃO</b>	<b>INFORMAÇÃO</b>	<b>REGRESS. DISTÂNCIA</b>
<b>TOTAL</b>	<b>PARCIAL</b>			

Repetir informação dada nas páginas 101 a 104 (desenhos 8 a 23)

18,72	0,60	 <div style="border: 1px solid black; padding: 2px; display: inline-block;">23</div>	Rua do Seixoso    41° 21. 412' N 08° 07. 847' W	0,19
18,91	0,19	 <div style="border: 1px solid black; padding: 2px; display: inline-block;">24</div>	Rua do Seixoso   <b>CH 8/10</b> (0,13)  41° 21. 353' N 08° 07. 942' W	0,00

CH 10 Seixoso 2		DISTÂNCIA:		DIA:			
CH 11 Lameirinha 2 (Power Stage)		38,39 km		2			
PROVA ESPECIAL:		MÉDIA		SECCÃO:			
Seixoso 2 (9,97 km)		41,88 km/h		6			
10		TEMPO PERMITIDO:		00:55			
DISTÂNCIA		DIRECÇÃO		INFORMAÇÃO		REGRESS. DISTÂNCIA	
TOTAL	PARCIAL						
0,00				CM 1737 / Rua do Seixoso   <b>RP-35</b> <b>SE17</b> 41° 21. 310' N 08° 08. 012' W		38,39	
0,04	0,04			Rua do Seixoso  <b>Minas</b> .. PARA TERRA 41° 21. 295' N 08° 08. 031' W 		38,35	
<p><b>Repetir informação dada nas páginas 10 a 120 (desenhos 2 a 63/64)</b></p>							
37,98	0,09			  <b>Paredes</b> PARA EMPEDRADO 41° 27. 393' N 08° 07. 414' W		0,28	
38,26	0,28			 <b>CH 11</b> <b>(0,07)</b> 41° 27. 477' N 08° 07. 257' W		0,00	

**Esta página foi propositadamente  
deixada em branco**

CH 11 Lameirinha 2 (Power Stage)		DISTÂNCIA:		DIA:			
CH 11A Parque Fechado IN		23,19 km		2			
PROVA ESPECIAL:		MÉDIA		SEÇÃO:			
Lameirinha 2 (11,18 km)		42,92 km/h		6			
11		TEMPO PERMITIDO:		00:34			
DISTÂNCIA		DIRECÇÃO		INFORMAÇÃO		REGRESS. DISTÂNCIA	
TOTAL	PARCIAL						
0,00				E.M. <b>RP-40</b> <b>SE19</b> 41° 27. 495' N 08° 07. 212' W 		23,19	
0,08	0,08	<b>TERRA</b> 		EM 41° 27. 505' N 08° 07. 149' W		23,11	
<p><b>Repetir informação dada nas páginas 124 a 132 (desenhos 2 a 41)</b></p>							
23,10	0,34			Praça Mátires do Fascismo 41° 27. 106' N 08° 10. 198' W		0,09	
23,19	0,09			Praça Mátires do Fascismo <b>PARQUE FECHADO IN CH 11A</b> 41° 27' 119 N 08° 10' 182 W		0,00	

**Esta página foi propositadamente  
deixada em branco**

# Alternativos

# 1ª Etapa

Sexta-Feira 07.03.2025

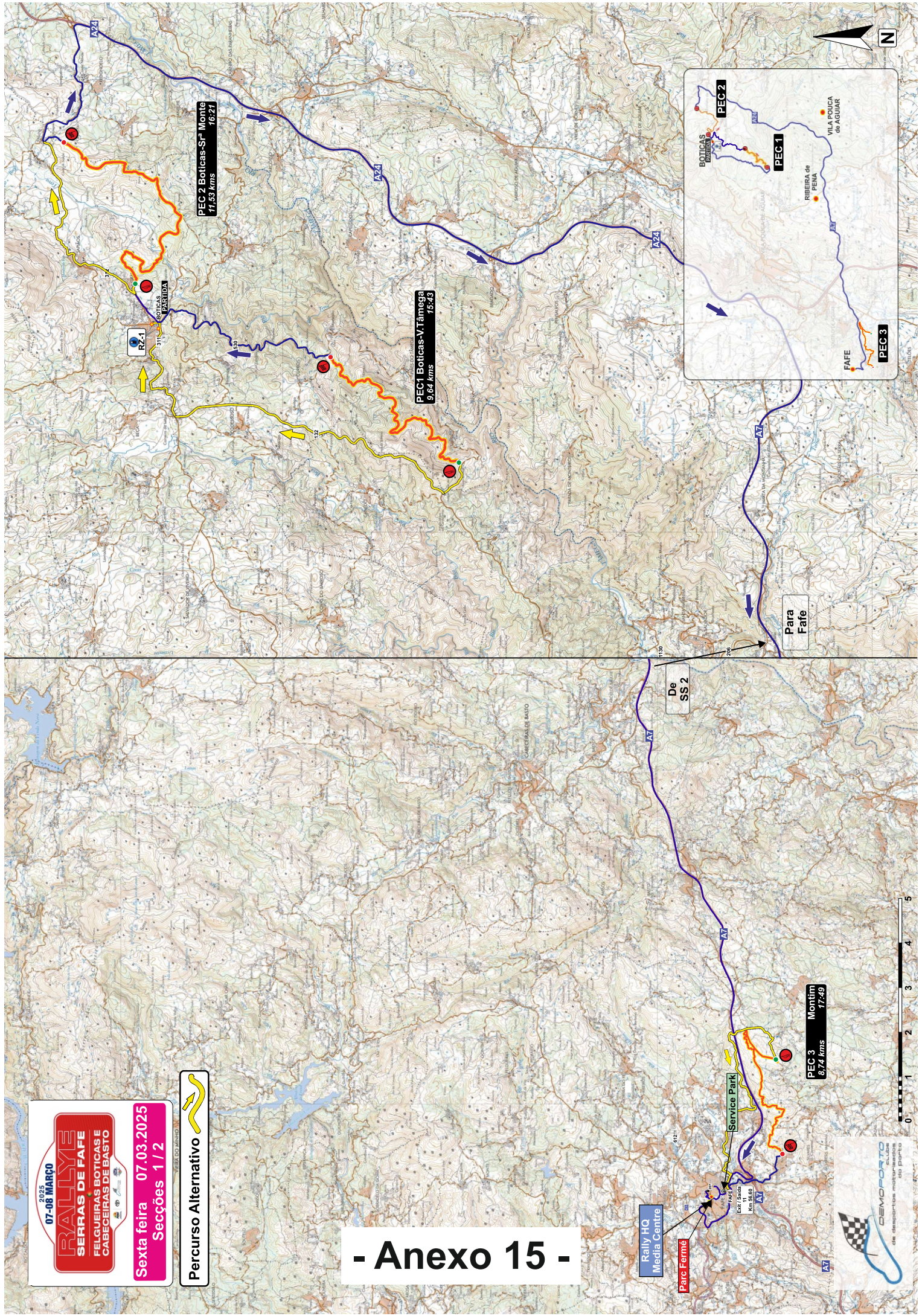
2025  
07-08 MARÇO  
**RALLYE**  
SERRAS DE FAFE  
FELGUEIRAS, BOTICAS E  
CABECEIRAS DE BASTO

Sexta feira 07.03.2025  
Secções 1/2

PERCURSO ALTERNATIVO



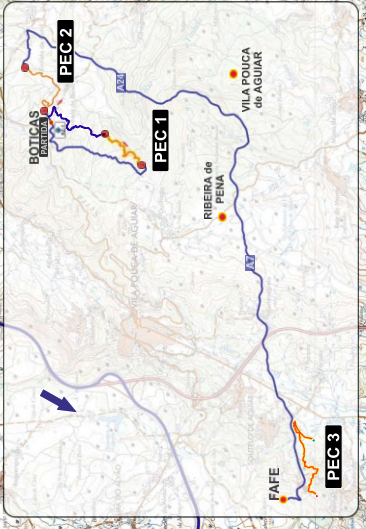
- Anexo 15 -



PEC 2 Boticas-Sr Monte  
17.53 kms

PEC 1 Boticas-V. Tamega  
9.64 kms

PEC 3 Montim  
8.74 kms



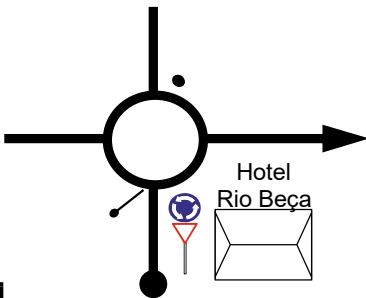

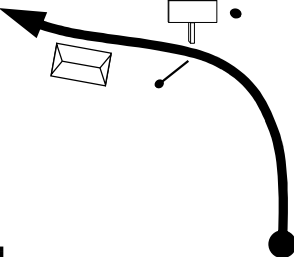
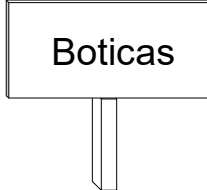
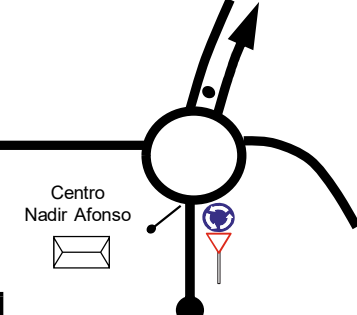

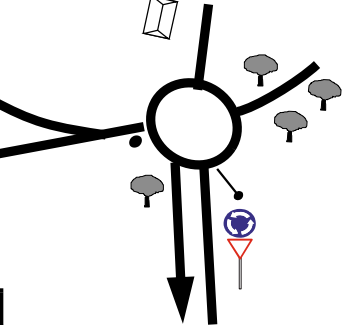
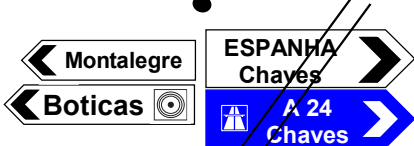

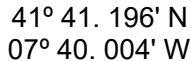
Para Fafe



CH 1A		PEC 1		DISTÂNCIA:		DIA:	
CH 1B		PEC 2		20,55 km		1	
PROVA ESPECIAL:				MÉDIA:		TEMPO PERMITIDO:	
Percurso Alternativo CH 1 para CH 2				35,23 km/h		00:35	
DISTÂNCIA		DIRECÇÃO		INFORMAÇÃO		DISTÂNCIA REGRESS.	
TOTAL	PARCIAL						
0,00				CM 1050  CH 1A 	 CH 1A 	41° 35. 668' N 07° 43. 494' W	20,55
1,05	1,05					41° 35. 993' N 07° 44. 012' W	19,50
1,16	0,11			N 312 		41° 36. 028' N 07° 43. 955' W	19,39
7,68	6,52			N 312 		41° 38. 832' N 07° 42. 329' W	12,87
10,25	2,57			N 312 		41° 40. 142' N 07° 41. 878' W	10,30

1,44

1a

CH 1		PEC 1		DISTÂNCIA:		DIA:	
CH 2		PEC 2		20,55 km		1	
PROVA ESPECIAL:				MÉDIA:		TEMPO PERMITIDO:	
Percurso Alternativo CH 1 para CH 2				35,23 km/h		00:35	
DISTÂNCIA		DIRECÇÃO		INFORMAÇÃO		DISTÂNCIA REGRESS.	
TOTAL	PARCIAL						
1a	11,69	1,44		R 311 	8,86	41° 40. 882' N 07° 42. 161' W	
	14,65	2,96		R 311 	5,90	41° 41. 249' N 07° 40. 777' W	
	15,94	1,29		Rua Gomes Monteiro 	4,61	41° 41. 158' N 07° 40. 085' W	
	18,15	2,21		R311 	2,40	41° 41. 205' N 07° 40. 100' W	
	18,39	0,24			2,16	41° 41. 196' N 07° 40. 004' W	

**0,03**

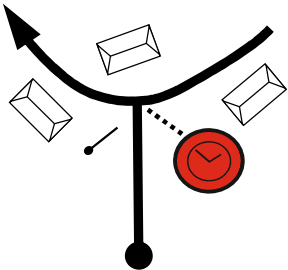
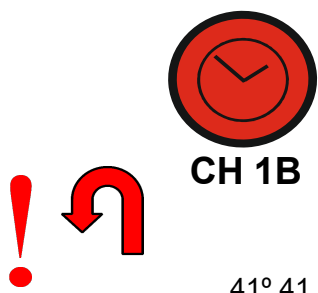
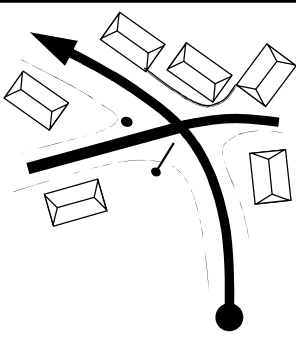

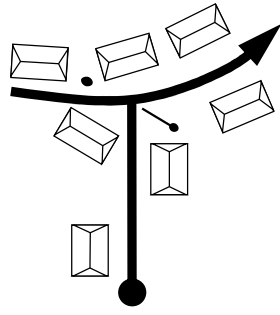
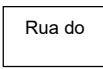
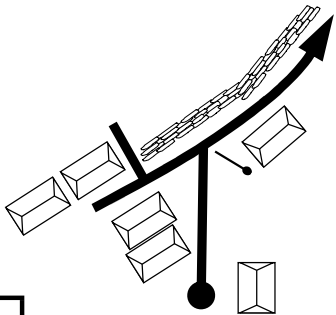
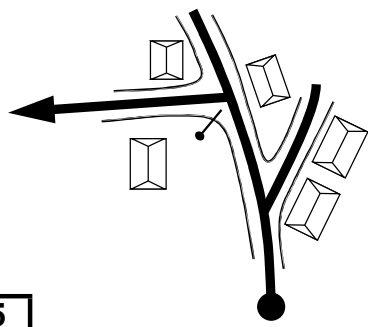
CH 1	PEC 1	DISTÂNCIA:	DIA:	1
CH 2	PEC 2	20,55 km	SECÇÃO:	1
PROVA ESPECIAL:		MÉDIA:	TEMPO PERMITIDO:	
<b>Percurso Alternativo CH 1 para CH 2</b>		<b>35,23 km/h</b>	<b>00:35</b>	

DISTÂNCIA		DIRECÇÃO	INFORMAÇÃO	DISTÂNCIA REGRESS.
TOTAL	PARCIAL			
18,42	0,03	<p style="text-align: center;"><b>REABASTECIMENTO (RZ 1)</b></p>		2,13
18,55	0,13		<p style="text-align: center;">41° 41. 211' N 07° 40. 080 W</p>	2,00
18,64	0,09		<p>R 311</p> <ul style="list-style-type: none"> <li>● Vila Real Vidago →</li> <li>● Chaves →</li> </ul> <p style="text-align: center;">41° 41. 173' N 07° 40. 093' W</p>	1,91
18,96	0,32		<p>N 312</p> <ul style="list-style-type: none"> <li>● ESPANHA Chaves →</li> <li>● A 24 Chaves →</li> </ul> <p style="text-align: center;">41° 36. 028' N 07° 43. 955' W</p>	1,59

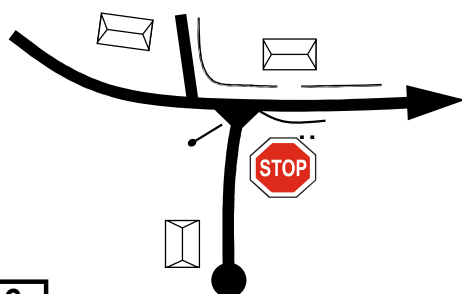


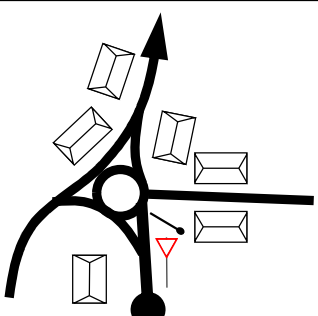


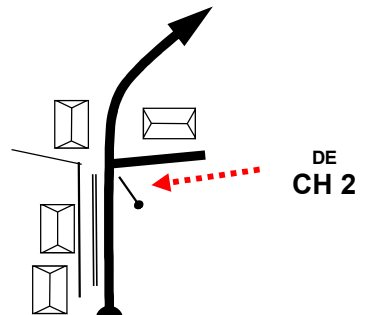
0,68

1a

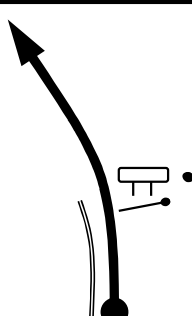
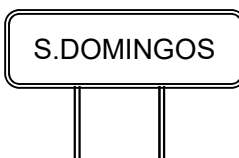
CH 1		PEC 1		DISTÂNCIA:		DIA:	
CH 2		PEC 2		20,55 km		SEÇÃO:	
PROVA ESPECIAL:				MÉDIA:		TEMPO PERMITIDO:	
Percurso Alternativo CH 1 para CH 2				35,23 km/h		00:35	
DISTÂNCIA		DIRECÇÃO		INFORMAÇÃO		DISTÂNCIA REGRESS.	
TOTAL	PARCIAL						
1ª	19,64	0,68	 15		N 312  41° 41. 462' N 07° 39. 486' W		0,91
	19,80	0,16	 16		N 312  41° 41. 462' N 07° 39. 486' W		0,75
	20,32	0,52	 17		Rua Cabo  .. PARA EMPEDRADO  41° 41. 565' N 07° 39. 163' W		0,23
	20,55	0,23	 18		Rua Barreiro  CH 1B <b>(0,10)</b> 41° 41. 666' N 07° 39. 034' W		0,00

<b>CH 1B</b>		<b>PEC 2</b>	DISTÂNCIA:		DIA:	<b>1</b>		
<b>CH 2A</b>		<b>PEC 3</b>	<b>95,77 km</b>		SECÇÃO:	<b>1</b>		
PROVA ESPECIAL:			MÉDIA:		TEMPO PERMITIDO:			
<b>Percurso Alternativo CH 1B para CH 2A</b>			<b>67,60 km/h</b>		<b>01:25</b>			
DISTÂNCIA		DIRECÇÃO	INFORMAÇÃO	DISTÂNCIA REGRESS.	<b>1b</b>			
TOTAL	PARCIAL							
<b>0,00</b>	<b>0,00</b>		 <b>CH 1B</b>	<b>95,77</b>				
		<b>1</b>	41° 41. 634' N 07° 38. 945' W					
<b>0,09</b>	<b>0,09</b>			<b>95,68</b>				
		<b>2</b>	41° 41. 655' N 07° 38. 892' W					
<b>0,17</b>	<b>0,08</b>			<b>95,60</b>				
		<b>3</b>	41° 41. 693' N 07° 38. 896' W					
<b>0,23</b>	<b>0,06</b>			<b>95,54</b>				
		<b>4</b>	41° 41. 725' N 07° 38. 886' W					
<b>0,34</b>	<b>0,11</b>			<b>95,43</b>				
		<b>5</b>	41° 41. 775' N 07° 38. 845' W					

**0,11**

CH 1B		PEC 2		DISTÂNCIA:		DIA:	
CH 2A		PEC 3		95,77 km		SEÇÃO:	
PROVA ESPECIAL:				MÉDIA:		TEMPO PERMITIDO:	
Percurso Alternativo CH 1B para CH 2A				67,60 km/h		01:25	
DISTÂNCIA		DIRECÇÃO		INFORMAÇÃO		DISTÂNCIA REGRESS.	
TOTAL	PARCIAL						
0,45	0,11			 .. PARA ASFALTO .. TO TARMAC  41° 41. 807' N 07° 38. 906' W		95,32	
		6					
1,25	0,80			E.N. 312		94,52	
		7					
2,21	0,96			EN 103 		93,56	
		8					
7,24	5,03			EN 103		88,53	
		9					
7,47	0,23			EN 103		88,30	
		10					
1,62							

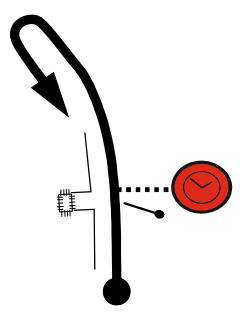


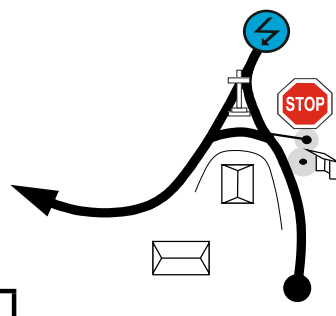



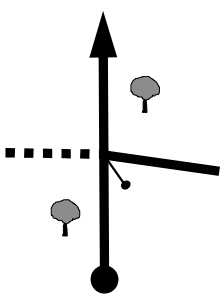
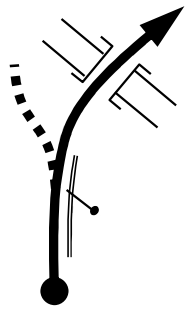
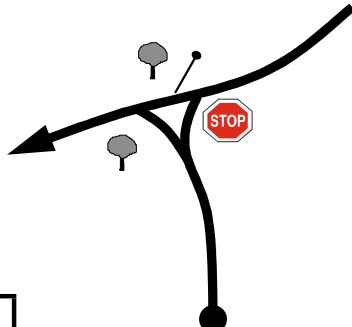

11b

<b>CH 1B</b>		<b>PEC 2</b>		<b>DISTÂNCIA:</b>	<b>DIA:</b>	<b>1</b>
<b>CH 2A</b>		<b>PEC 3</b>		<b>95,77 km</b>	<b>SECÇÃO:</b>	<b>1</b>
<b>PROVA ESPECIAL:</b>				<b>MÉDIA:</b>	<b>TEMPO PERMITIDO:</b>	
<b>Percurso Alternativo CH 1B para CH 2A</b>				<b>67,60 km/h</b>	<b>01:25</b>	
DISTÂNCIA		DIRECÇÃO	INFORMAÇÃO	DISTÂNCIA REGRESS.		
TOTAL	PARCIAL					
<b>9,09</b>	<b>1,62</b>		EN 103  41° 42. 748' N 07° 34. 971' W	<b>86,68</b>		
		<b>11</b>				

**Repetir informação dada nas  
páginas 38 a 41  
(desenhos 26 a 42)**

1b

**Esta página foi propositadamente  
deixada em branco**

<b>CH 2A</b>		<b>PEC 3</b>		DISTÂNCIA:		DIA:	<b>1</b>
<b>CH 3A</b>		<b>Reagrupamento IN</b>		<b>11,06 km</b>		SECÇÃO:	<b>1</b>
PROVA ESPECIAL:				MÉDIA:		TEMPO PERMITIDO:	
<b>Percurso Alternativo CH 2A para CH 3A</b>				<b>25,52 km/h</b>		<b>00:26</b>	
DISTÂNCIA		DIRECÇÃO	INFORMAÇÃO	DISTÂNCIA REGRESS.			
TOTAL	PARCIAL						
0,00			Rua Barreiro  <b>CH 3</b>  41° 25. 768' N	<b>11,06</b>			
0,84	0,84		CM 1691-1    41° 25.818'N 08° 06.248'W	<b>10,22</b>			
2,03	1,19		CM 1691-1  41° 26.346'N 08° 06.010'W	<b>9,03</b>	<b>2a</b>		
2,50	0,47		CM 1691-1  41° 26.569'N 08° 06.115'W	<b>8,56</b>			
2,74	0,24		EN 206 - km 61,60   41° 26.654'N 08° 06.127'W	<b>8,32</b>			
<b>3,60</b>							

<b>CH 2A</b>		<b>PEC 3</b>		DISTÂNCIA:		DIA:		1	
<b>CH 3A</b>		<b>Reagrupamento IN</b>		11,06 km		SECÇÃO:		1	
PROVA ESPECIAL:				MÉDIA:		TEMPO PERMITIDO:			
<b>Percursos Alternativos CH 2A para CH 3A</b>				25,52 km/h		00:26			
DISTÂNCIA		DIRECÇÃO		INFORMAÇÃO		DISTÂNCIA		REGRESS.	
TOTAL	PARCIAL								
6,34	3,60	 6		EN 206  41° 26.296' N 08° 08.150' W		4,72			
7,79	1,45	 7		N 206  41° 26.824' N 08° 09.711' W		3,27			
8,70	0,91	 8		 2,36					
9,07	0,37	 9		 41° 26.678' N 08° 10.873' W		1,99			
9,52	0,45	 10		N 206  41° 26.724' N 08° 10.155' W		1,54			
<b>0,22</b>									

2a

<b>CH 2A</b>		<b>PEC 3</b>		DISTÂNCIA:	DIA:	<b>1</b>
<b>CH 3A</b>		<b>Reagrupamento IN</b>		<b>11,06 km</b>	SECÇÃO:	<b>1</b>
PROVA ESPECIAL:				MÉDIA:	TEMPO PERMITIDO:	
<b>Percurso Alternativo CH 2A para CH 3A</b>				<b>25,52 km/h</b>	<b>00:26</b>	
DISTÂNCIA		DIRECÇÃO	INFORMAÇÃO	DISTÂNCIA REGRESS.		
TOTAL	PARCIAL					
<b>9,74</b>	<b>0,22</b>		Via circular  41° 26.663'N 08° 10.269'W	<b>1,32</b>		
		<b>11</b>				

**Repetir informação dada nas  
páginas 48 a 50  
(desenhos 19 a 26)**

**2a**

**Esta página foi propositadamente  
deixada em branco**

CH CS CITY STAGE		DISTÂNCIA:	DIA:	
CH 3C Assistência A IN		6,15 km	1	
PROVA ESPECIAL:		MÉDIA:	SEÇÃO:	
Percurso Alternativo CH CS para CH 3C		24,60 km/h	2	
DISTÂNCIA		INFORMAÇÃO		
TOTAL	PARCIAL	DIRECÇÃO		
		DISTÂNCIA REGRESS.		
0,00			N 311  <b>CH CS</b> <b>Reagrupamento OUT</b> 41° 27. 094' N	6,15
0,17	0,17		N 207 	5,98
0,40	0,23		N 207 	5,75
0,50	0,10		N 207	5,65
0,68	0,18		N 207	5,47

**0,34**

CH CS CITY STAGE		DISTÂNCIA:	DIA:	
CH 3C Assistência A IN		6,15 km	1	
PROVA ESPECIAL:		MÉDIA:	SEÇÃO:	
Percurso Alternativo CH CS para CH 3C		24,60 km/h	2	
PROVA ESPECIAL:		MÉDIA:	TEMPO PERMITIDO:	
Percurso Alternativo CH CS para CH 3C		24,60 km/h	00:15	
DISTÂNCIA		DIRECÇÃO	INFORMAÇÃO	DISTÂNCIA REGRESS.
TOTAL	PARCIAL			
1,02	0,34		N 207  41° 27. 218' N 08° 10. 247' W	5,13
2,16	1,14		N 206  41° 27. 859' N 08° 10. 390' W	3,99
2,35	0,19		N 206  41° 27. 817' N 08° 10. 367' W	3,80
3,65	1,30		N 206  41° 27. 521' N 08° 11. 141' W	2,50
4,41	0,76		R.Cidade de Guimarães  41° 27. 171' N 08° 11. 236' W	1,74

CSa

0,56

CH CS CITY STAGE		DISTÂNCIA:	DIA:	
CH 3C Assistência A IN		6,15 km	1	
PROVA ESPECIAL:		MÉDIA:	SEÇÃO:	
Percurso Alternativo CH CS para CH 3C		24,60 km/h	2	
DISTÂNCIA		INFORMAÇÃO		
TOTAL	PARCIAL	DIRECÇÃO		
		DISTÂNCIA REGRESS.		
4,97	0,56		<p>Rua dos Aliados</p> <p>  PARQUE DA CIDADE   ESCOLA EB 2.3 de MONTELONGO            P. DE LANHOSO            41° 27. 202' N            08° 10. 903' W         </p>	1,18
5,64	0,67		<p>Av. Brasil/Ascendente</p> <p>  A7 Cabecelas Guimarães   (A11) Felgueiras            outras direcções   centro   bombeiros   hospital            41° 27. 044' N         </p>	0,51
5,93	0,29		<p>Av. Brasília/Descendente</p> <p>  centro   HOSPITAL            41° 26. 884' N            08° 10. 516' W         </p>	0,22
6,15	0,22		<p>Praça das Comunidades</p> <p>  CH 3C  <b>Assistência A IN</b>            41° 27. 022' N            08° 10. 480' W         </p>	0,00

CSa

**Esta página foi propositadamente  
deixada em branco**

# Alternativos 2ª Etapa

Sábadp 08.03.2025

2025  
**07-08 MARÇO**  
**RALLYE**  
SERRAS DE FAFE  
FELGUEIRAS BOTICAS E  
CABECEIRAS DE BASTO

**Sábado 08.03.2025**  
**Secções 3 / 4 / 5 / 6**

**Percurso Alternativo**

**PEC 5/7 Cabeceiras Basto**  
10.68 kms  
09:03 / 11:33

**PEC 4 / 6 Lulhas**  
9.76 kms  
08:00 / 10:30

**PEC 9/11 Lameirinha**  
11.19 kms  
15:04 / 17:32  
**Power Stage**

**PEC 8 / 10 Seixoso**  
9.37 kms  
14:06 / 16:34

**Rally HQ**  
**Media Centre**

**Regroup**  
**Parc Fermé**

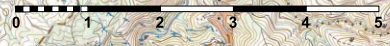
**Service Park**

**RZ - 2/3**

**Reagrupamento**



**- Anexo 16 -**



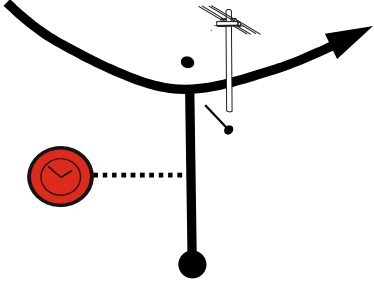

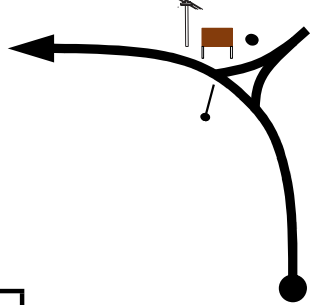

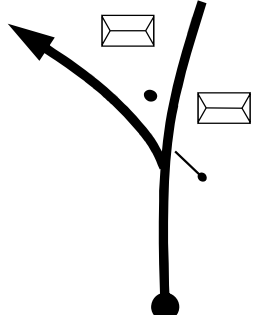


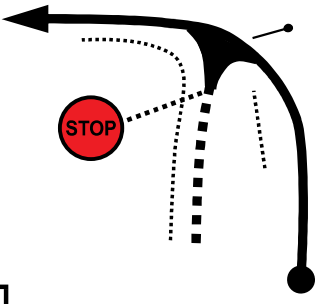
CH 3I /6A		PEC 4/6		DISTÂNCIA:	DIA:
CH 4A/7A		PEC 5/7		18,48 km	2
PROVA ESPECIAL:				MÉDIA:	SEÇÃO:
Percurso Alternativo CH 3I/6A para CH 4A/7A				18,48 km/h	3/4
DISTÂNCIA		DIRECÇÃO		INFORMAÇÃO	
TOTAL	PARCIAL			DISTÂNCIA REGRESS.	
0,00					
0,16	0,16			EM 614 	
2,48	2,32			EM 614 	
3,17	0,69			EM 614 	
5,24	2,07			N 205 	

3i /4a

<b>CH 3I /6A</b>	<b>PEC 4/6</b>	DISTÂNCIA:	DIA:	<b>2</b>
<b>CH 4A/7A</b>	<b>PEC 5/7</b>	<b>18,48 km</b>	SECÇÃO:	<b>3/4</b>
PROVA ESPECIAL:		MÉDIA:	TEMPO PERMITIDO:	
<b>Percurso Alternativo CH 3I/6A para CH 4A/7A</b>		<b>18,48 km/h</b>	<b>01:00</b>	
DISTÂNCIA		DIRECÇÃO	INFORMAÇÃO	DISTÂNCIA REGRESS.
TOTAL	PARCIAL			

3i /4a

**Repetir informação dada nas  
páginas 80 a 81  
(desenhos 41 a 50)**

<b>CH 5/7</b>		<b>PEC 5/7</b>		DISTÂNCIA:		DIA: <b>2</b>	
<b>CH 5A/7A</b>		<b>PEC 5A/7A</b>		<b>16,04 km</b>		SECÇÃO: <b>3/4</b>	
PROVA ESPECIAL:				MÉDIA:		TEMPO PERMITIDO:	
<b>Percurso Alternativo CH 5/7 para CH 5A/7A</b>				<b>27,50 km/h</b>		<b>00:35</b>	
DISTÂNCIA		DIRECÇÃO		INFORMAÇÃO		DISTÂNCIA REGRESS.	
TOTAL	PARCIAL						
0,00		 <div style="border: 1px solid black; padding: 2px; display: inline-block;">1</div>		 <div style="border: 1px solid black; padding: 2px; display: inline-block;">Busteliberne</div> <div style="border: 1px solid black; padding: 2px; display: inline-block;">Abadim &gt;</div> 41° 35. 302' N 08° 00. 798' W		16,04	
1,23	1,23	 <div style="border: 1px solid black; padding: 2px; display: inline-block;">A</div>		 41° 35. 154' N 08° 00. 147' W		14,55	
2,04	0,81	 <div style="border: 1px solid black; padding: 2px; display: inline-block;">B</div>		<div style="border: 1px solid black; padding: 2px; display: inline-block;">Busteliberne</div>   41° 35. 302' N 08° 00. 796' W		13,32	
3,53	1,49	 <div style="border: 1px solid black; padding: 2px; display: inline-block;">15</div>		41° 34. 617' N 07° 59. 169' W		12,51	
<p><b>Repetir informação dada nas páginas 88 a 90 (desenhos 15 a 25)</b></p>							

5a / 7a

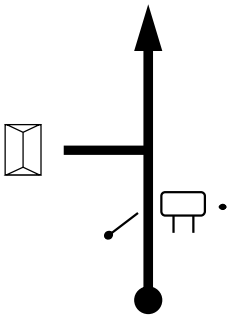

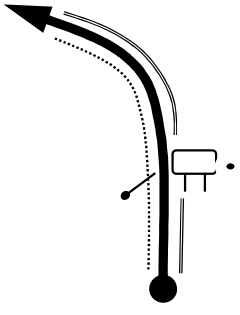

**Esta página foi propositadamente  
deixada em branco**

<b>CH 7E/9C</b>		<b>PEC 8/10</b>		DISTÂNCIA:		DIA: <b>2</b>	
<b>CH 8A/10A</b>		<b>PEC 9/11</b>		<b>20,27 km</b>		SECÇÃO: <b>5/6</b>	
PROVA ESPECIAL:				MÉDIA:		TEMPO PERMITIDO:	
<b>Percursos Alternativos CH 7E/9C para CH 8A/10A</b>				<b>22,11 km/h</b>		<b>00:55</b>	
DISTÂNCIA		DIRECÇÃO		INFORMAÇÃO		DISTÂNCIA REGRESS.	
TOTAL	PARCIAL						
0,00		 1		CM 1737  <b>CH 7E/9C</b> 41° 21. 353' N 08° 07. 942' W		9,73	
0,19	0,07	 2		CM 1737  41° 21. 424' N 08° 07. 882' W		9,66	
0,78	0,60	 3		EN 101-4  41° 21. 660' N 08° 07. 925' W		9,06	
3,61	2,84	 4		EN 101-4  41° 21. 775' N 08° 09. 107' W		6,22	
6,48	2,87	 5		EN 207  41° 22. 968' N 08° 09. 809' W		3,35	

**7e/9c**

**0,93**

<b>CH 7E/9C</b>	<b>PEC 8/10</b>	<b>DISTÂNCIA:</b>	<b>DIA:</b>
<b>CH 8A/10A</b>	<b>PEC 9/11</b>	<b>20,27 km</b>	<b>2</b>
<b>PROVA ESPECIAL:</b>		<b>MÉDIA:</b>	<b>SECCÃO:</b>
<b>Percorso Alternativo CH 7E/9C para CH 8A/10A</b>		<b>22,11 km/h</b>	<b>5/6</b>
			<b>TEMPO PERMITIDO:</b>
			<b>00:55</b>

DISTÂNCIA		DIRECÇÃO	INFORMAÇÃO	DISTÂNCIA REGRESS.
TOTAL	PARCIAL			
<b>7,41</b>	<b>0,93</b>		EN 207   41° 23. 407' N 08° 09. 893' W	<b>2,42</b>
<b>9,28</b>	<b>1,87</b>		EN 207   41° 24. 152' N 08° 09. 643' W	<b>0,55</b>

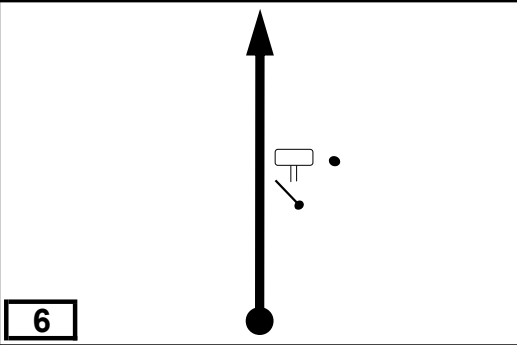
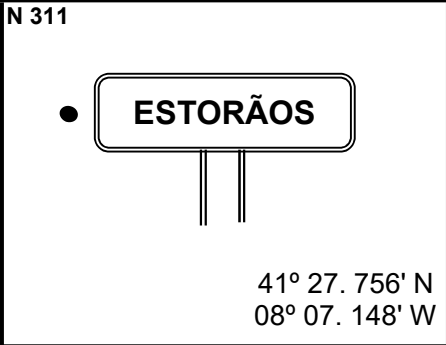
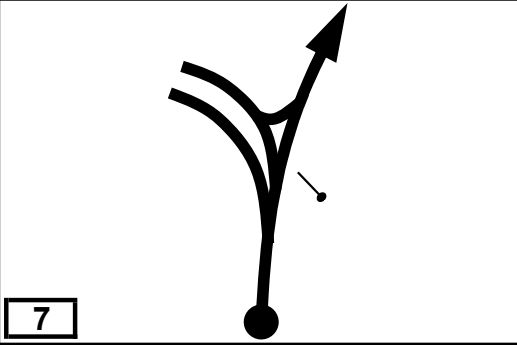
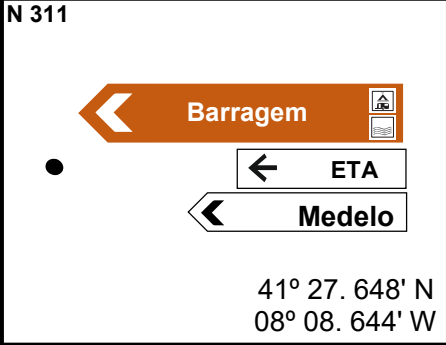
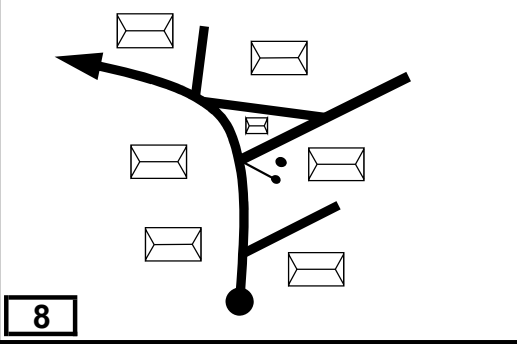
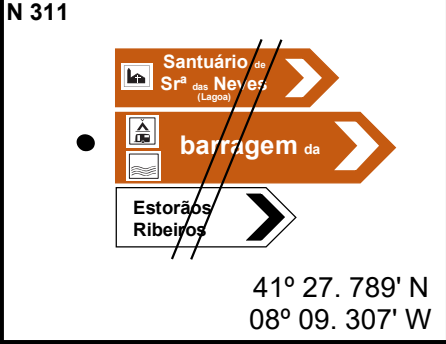
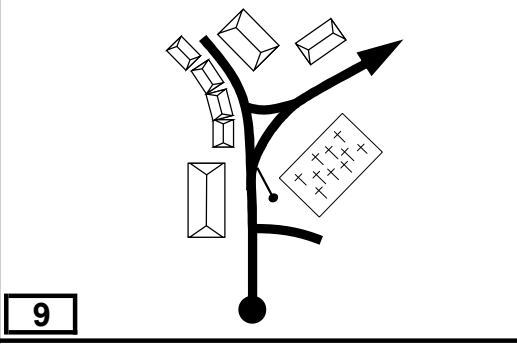

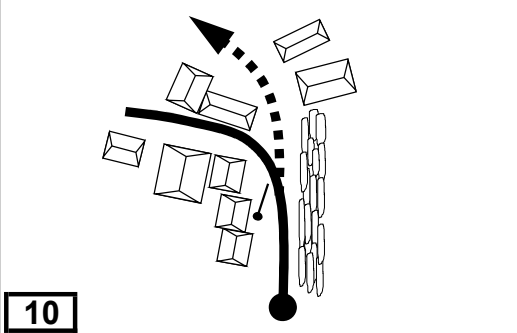
**7e/9c**

**Repetir informação dada nas páginas 118 a 120 (desenhos 53 a 64)**

--	--	--	--	--

<b>CH 8A/10A</b>		<b>PEC 9/11</b>		DISTÂNCIA:		DIA: <b>2</b>	
<b>CH 9A/11A</b>		<b>PEC 9A/11A</b>		<b>6,24 km</b>		SECÇÃO: <b>5/6</b>	
PROVA ESPECIAL:				MÉDIA:		TEMPO PERMITIDO:	
<b>Percurso Alternativo CH 8/10A PARA CH9A/11A</b>				<b>11,35 km/h</b>		<b>00:33</b>	
DISTÂNCIA		DIRECÇÃO		INFORMAÇÃO		DISTÂNCIA REGRESS.	
TOTAL	PARCIAL						
0,00		 1		 <b>CH 8A/10A</b> 41° 27. 477' N 08° 07. 257' W		6,24	
0,20	0,20	 2				6,04	
0,28	0,08	 3		 41° 27. 393' N 08° 07. 414' W		5,96	
0,68	0,40	 4		EM		5,56	
1,54	0,86	 5		N 311  41° 27. 865' N 08° 07. 912' W		4,70	
<b>0,39</b>							

**8a/10a**

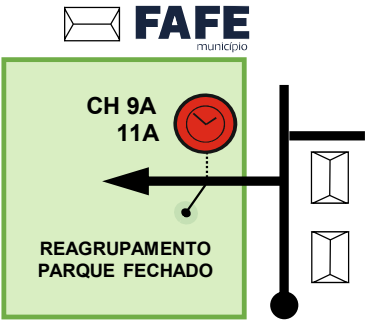

<b>CH 8A/10A</b>		<b>PEC 9/11</b>		DISTÂNCIA:		DIA: <b>2</b>	
<b>CH 9A/11A</b>		<b>PEC 9A/11A</b>		<b>6,24 km</b>		SECÇÃO: <b>5/6</b>	
PROVA ESPECIAL:				MÉDIA:		TEMPO PERMITIDO:	
<b>Percurso Alternativo CH 8/10A PARA CH9A/11A</b>				<b>11,35 km/h</b>		<b>00:33</b>	
DISTÂNCIA		DIRECÇÃO	INFORMAÇÃO	DISTÂNCIA REGRESS.			
TOTAL	PARCIAL						
<b>1,93</b>	<b>0,39</b>		<p>N 311</p>  <p>41° 27. 756' N 08° 07. 148' W</p>	<b>4,31</b>			
<b>2,68</b>	<b>0,75</b>		<p>N 311</p>  <p>41° 27. 648' N 08° 08. 644' W</p>	<b>3,56</b>			
<b>3,84</b>	<b>1,16</b>		<p>N 311</p>  <p>41° 27. 789' N 08° 09. 307' W</p>	<b>2,40</b>			
<b>5,13</b>	<b>1,29</b>		<p>Rua Raul Brandão</p>  <p>41° 27. 355' N 08° 10. 021' W</p>	<b>1,11</b>			
<b>5,23</b>	<b>3,30</b>		<p>Tv. Raul Brandão</p> <p>.. PARA EMPEDRADO</p> <p>41° 27. 351' N 08° 10. 058' W</p>	<b>1,01</b>			

**0,08**

**8a/10a**

CH 8A/10A		PEC 9/11		DISTÂNCIA:	DIA:
CH 9A/11A		PEC 9A/11A		6,24 km	SEÇÃO:
PROVA ESPECIAL:				MÉDIA:	TEMPO PERMITIDO:
Percurso Alternativo CH 8/10A PARA CH9A/11A				11,35 km/h	00:33
DISTÂNCIA		DIRECÇÃO		INFORMAÇÃO	
TOTAL	PARCIAL			DISTÂNCIA REGRESS.	
5,31	0,08			Rua do Retiro	0,93
		11		<p>41° 27. 344' N 08° 10. 145' W</p>	
5,40	0,09			N 207	0,84
		12		<p>41° 27. 377' N 08° 10. 179' W</p>	
5,74	0,34			N 207	0,50
		13		<p>41° 27. 218' N 08° 10. 247' W</p>	
5,81	0,07			N 207	0,43
		14		<p>41° 27. 068' N</p>	8a/10a
6,15	0,84			Praça Mátires do Fascismo	
		15		<p>41° 27. 106' N 08° 10. 198' W</p>	

**0,09**

<b>CH 8A/10A</b>		<b>PEC 9/11</b>		DISTÂNCIA:	DIA:	<b>2</b>
<b>CH 9A/11A</b>		<b>PEC 9A/11A</b>		<b>6,24 km</b>	SECÇÃO:	<b>5/6</b>
PROVA ESPECIAL:				MÉDIA:	TEMPO PERMITIDO:	
<b>Percurso Alternativo CH 8/10A PARA CH9A/11A</b>				<b>11,35 km/h</b>	<b>00:33</b>	
DISTÂNCIA		DIRECÇÃO		INFORMAÇÃO		DISTÂNCIA REGRESS.
TOTAL	PARCIAL					
<b>6,24</b>	<b>0,09</b>			Praça Mátires do Fascismo  <b>REAGRUPAMENTO PARQUE FECHADO CH 9A/11A</b> 41° 27' 119 N 08° 10' 182 W		<b>0,00</b>

**8a/10a**



## NOTIFICAÇÃO DE ABANDONO

Este formulário deve ser preenchido pela equipa e entregue em mão a um Oficial do Rali com a maior brevidade possível, no caso de a equipa não ter completado uma secção e **não pretender voltar a partir** no início da próxima secção que se seguir a um reagrupamento nocturno.

Nome do Condutor : ..... Viatura N° : .....

Data : ..... Hora : .....

Motivo do Abandono : .....

Algum membro da Equipa está ferido ? .....

Onde poderá ser contactado ? ..... Tel : .....

Assinatura do Condutor : .....

## RECIBO

Deverá ser assinado pelo Oficial que recebe a Notificação de Abandono

Nome do Condutor : ..... Viatura N° : .....

Data : ..... Hora : .....

Acuso a recepção da Notificação de Abandono do Concorrente acima mencionado.  
.....

Assinado : .....

Nome do Oficial : .....

Cargo do Oficial : .....

**Esta página foi propositadamente  
deixada em branco**



**Esta página foi propositadamente  
deixada em branco**

# Secção 3 / 4

**Concorrente**

**PEC 4  
Luílas 1**

**PEC 5  
Cabeceiras de  
Basto 1**

**PEC 6  
Luílas 2**

**PEC 7  
Cabeceiras de  
Basto 2**

**Obs:**

**Esta página foi propositadamente  
deixada em branco**



**Esta página foi propositadamente  
deixada em branco**